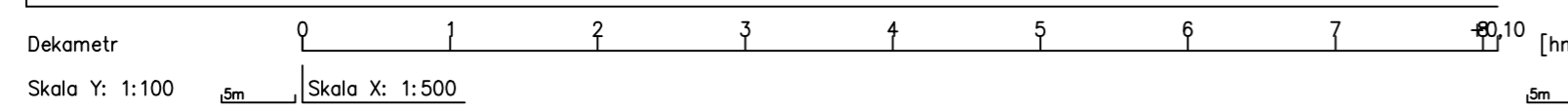
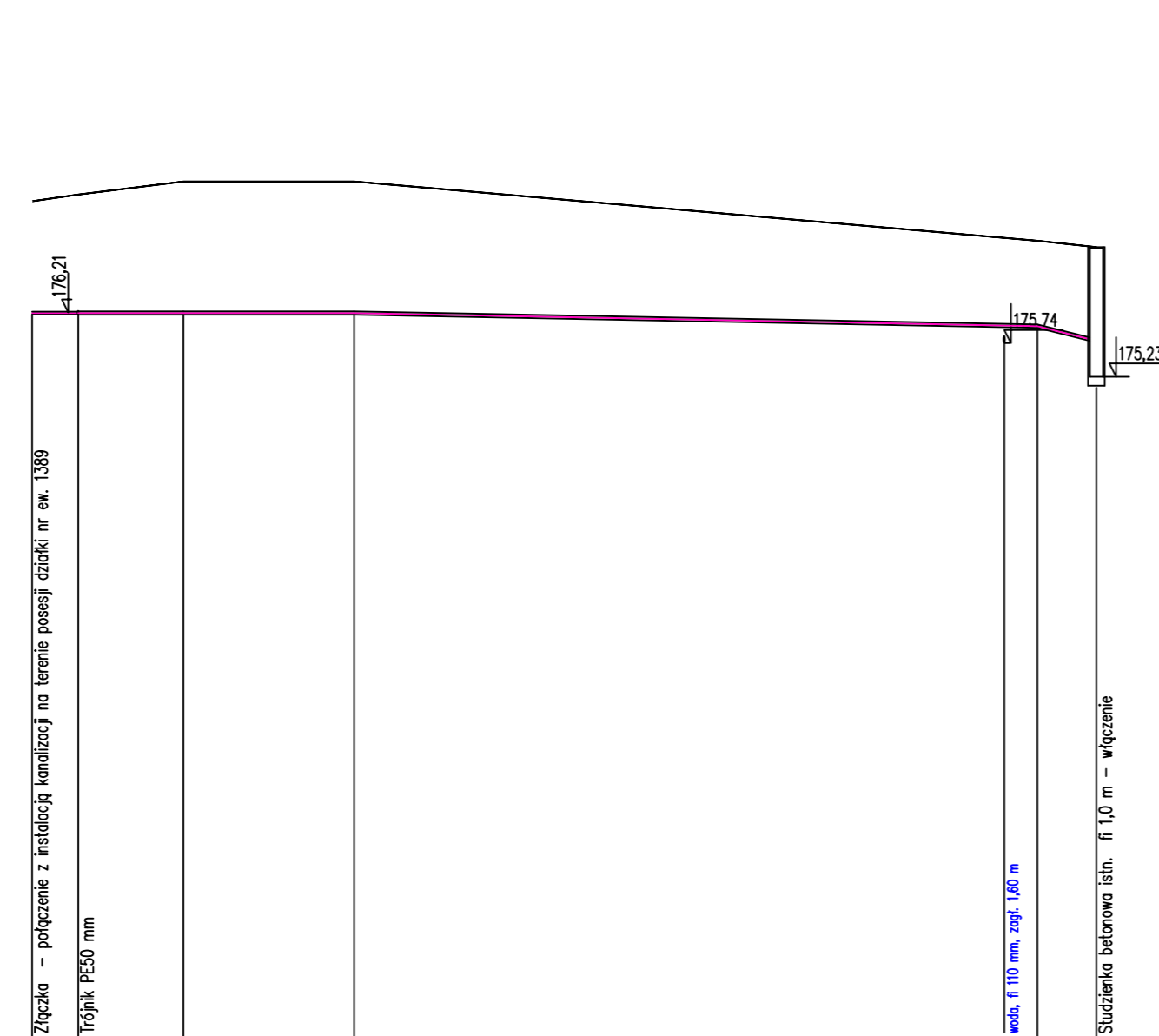


poziom por. 165,00 m n.p.m.

Węzeł	Rp1	Rp2	Rp3	Rp4	Rp5	Rp6
Rzędna terenu [m n.p.m.]	176,20	178,00	178,20	178,20	177,30	177,20
Rzędna osi rury [m n.p.m.]	176,20	176,20	176,20	176,20	176,01	175,23
Zagłębienie [m]	1,70	1,80	2,00	2,00	1,30	1,95
Materiał, Średnica/Spadek [%]	PE40 0,0	PE50 0,0	PE50 0,0	PE50 0,0	PE50 0,4	PE50 4,4
Długość [m]	3,50	8,00	13,00	0	52,00	4,50
Odległość [m]	0,00	3,30	11,30	24,50	74,00	76,50
Kąt załamania [°]	90°				45°	




Skala Y: 1:100 Skala X: 1:500




poziom por. 165,00 m n.p.m.

Węzeł	Rp7	Rp8	Rp9	Rp10	Rp11
Rzędna terenu [m n.p.m.]	180,70	180,80	180,80	180,90	180,85
Rzędna osi rury [m n.p.m.]	178,70	178,70	178,80	178,90	176,02
Zagłębienie [m]	2,00	2,10	2,00	2,00	4,81
Materiał, Średnica/Spadek [%]	PE40 0,0	PE50 0,0	PE50 0,1	PE50 0,9	PE50 0,4
Długość [m]	4,50	79,00	11,00	26,00	0,4
Odległość [m]	0,00	4,50	19,00	22,00	83,50
Kąt załamania [°]	90°				



Skala X: 1:500



PRACOWNIA PROJEKTOWA Małgorzata Zdziabek ul. Orzeszkowej 28, 64-030 Śmigiel				
Nazwa zadania	Rozbudowa sieci kanalizacji sanitarnej w miejscowości Strzeleczy - Etap II			
Adres obiektu	gmina Strzeleczy; obręb 0010 Strzeleczy; dz. 1103/2, 1144, 1165, 1339, 1349, 1403.		Stadium	PW
			Skala	1:100/500
Rysunek	PROFILE PODŁUŻNE		Rysunek nr	3
			Data oprac.	12.2019
Funkcja	Tytuł, imię i nazwisko	Specjalność	Nr upr. bud.	Podpis
Projektant	mgr inż. Maciej Zdziabek	Sanitarna	WKP/0360/PWOS/12	
Sprawdził	mgr inż. Krzysztof Wojciech	Sanitarna	WKP/0167/PWOS/13	