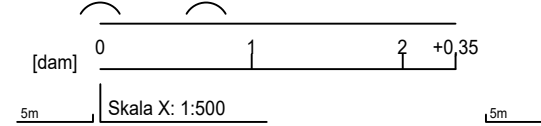
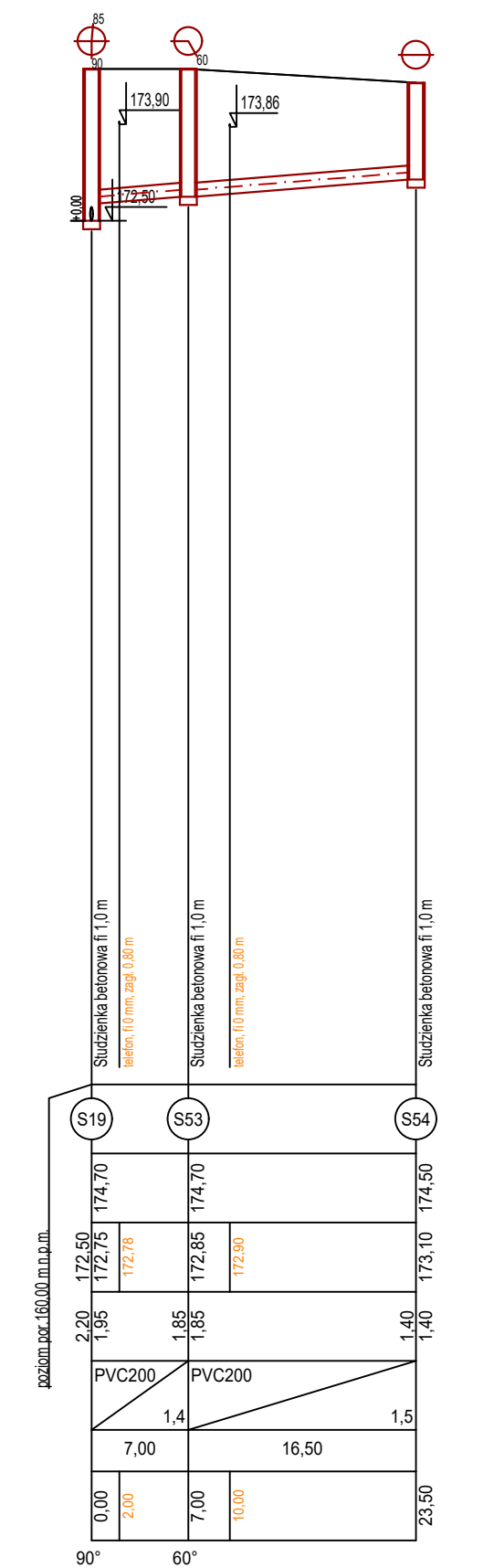
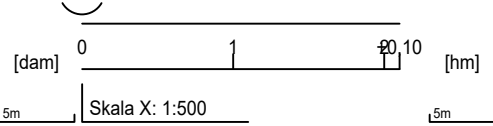
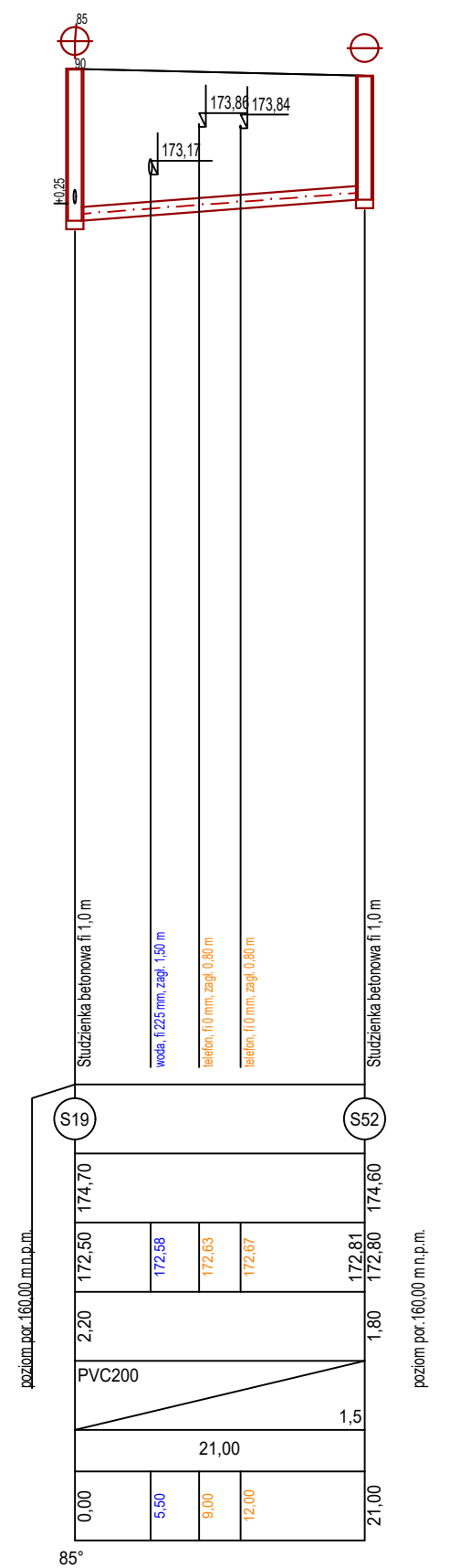
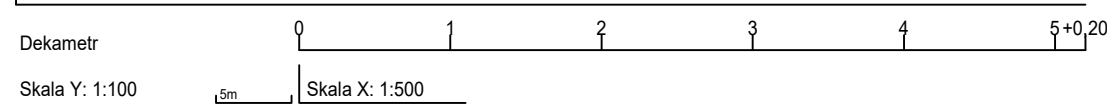


poziom por. 160,00 m n.p.m.	
Węzeł	S41 S49 S50 S51
Rzędna terenu [m n.p.m.]	173,50 173,50 173,70 173,70
Rzędna dna rury [m n.p.m.]	171,03 171,10 171,11 171,32
Zagłębienie [m]	2,47 2,40 2,50 2,10
Materiał, Średnica/Spadek [%]	PVC200 PVC200 PVC200 PVC200
Długość [m]	13,50 19,00 19,50 2,1
Odległość [m]	0,00 13,50 16,50 32,50 38,50 52,00
Kąt załamania [°]	30° 10° 25°



PRACOWNIA PROJEKTOWA
Małgorzata Zdziabeł

ul. Orzeszkowej 28, 64-030 Śmigiel

Nazwa zadania	Rozbudowa sieci kanalizacji sanitarnej w miejscowości Strzeleczy - Etap I			
Adres obiektu	gmina Strzeleczy; obręb 0011 Ścigów; dz. 5, obręb 0010 Strzeleczy; dz. 46, 49/2, 50, 51, 69/6, 74/5, 93, 102, 118, 128, 213, 233, 235, 238, 283, 294, 317/1, 317/2, 317/3, 322, 337, 345, 351, 356, 377, 381, 382, 525, 1958,		Stadium	PW
			Skala	1:100/500
Rysunek	PROFIL PODŁUŻNY SIEĆ GRAWITACYJNA ODC. S41-S51, S19-S52, S19-S54		Rysunek nr	13
			Data oprac.	12.2019
Funkcja	Tytuł, imię i nazwisko	Specjalność	Nr upr. bud.	Podpis
Projektant	mgr inż. Maciej Zdziabeł	Sanitarna	WKP/0360/PWOS/12	
Sprawdził	mgr inż. Krzysztof Wojciech	Sanitarna	WKP/0167/PWOS/13	