
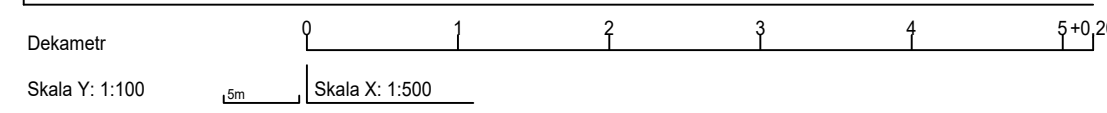

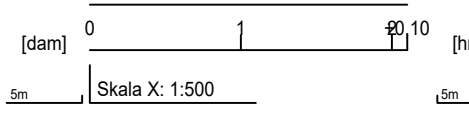


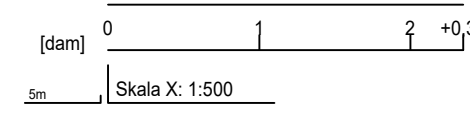
Węzeł	S41	S49	S50	S51
Rzędna terenu [m n.p.m.]	173,50	173,50	173,70	173,70
Rzędna dna rury [m n.p.m.]	171,03	171,10 171,11	171,20 171,32	171,60
Zagłębienie [m]	2,47 2,47	2,40	2,50	2,10 2,10
Materiał, Średnica/Spadek [%]	PVC200	PVC200 0,5	PVC200 0,5	PVC200 2,1
Długość [m]		13,50	19,00	19,50
Odległość [m]	0,00	13,50 16,50	32,50 38,50	52,00
Kąt załamania [°]	30°	10°	25°	



Węzeł	S19	S52
Rzędna terenu [m n.p.m.]	174,70	174,60
Rzędna dna rury [m n.p.m.]	172,50	172,80
Zagłębienie [m]	2,20	1,80
Materiał, Średnica/Spadek [%]	PVC200	PVC200 1,5
Długość [m]		21,00
Odległość [m]	0,00	21,00
Kąt załamania [°]	85°	



Węzeł	S19	S53	S54
Rzędna terenu [m n.p.m.]	174,70	174,70	174,50
Rzędna dna rury [m n.p.m.]	172,75 172,76	172,85 172,90	173,10
Zagłębienie [m]	2,20 1,95	1,85 1,85	1,40 1,40
Materiał, Średnica/Spadek [%]	PVC200	PVC200 1,4	PVC200 1,5
Długość [m]		7,00	16,50
Odległość [m]	0,00	2,00 7,00	10,00 23,50
Kąt załamania [°]	90°	60°	



PRACOWNIA PROJEKTOWA Małgorzata Zdziabek ul. Orzeszkowej 28, 64-030 Śmigiel			
Nazwa zadania	Rozbudowa sieci kanalizacji sanitarnej w miejscowości Strzeleczki - Etap I		
Adres obiektu	gmina Strzeleczki; obręb 0011 Ścigów; dz. 5, obręb 0010 Strzeleczki; dz. 46, 49/2, 50, 51, 69/6, 74/5, 93, 102, 118, 128, 213, 233, 235, 238, 283, 294, 317/1, 317/2, 317/3, 322, 337, 345, 351, 356, 377, 381, 382, 525, 1958.	Stadium	PB
		Skala	1:100/500
Rysunek	PROFIL PODŁUŻNY SIEĆ GRAWITACYJNA ODC. S41-S51, S19-S52, S19-S54	Rysunek nr	13
		Data oprac.	12.2019
Funkcja	Tytuł, imię i nazwisko	Specjalność	Nr upr. bud.
Projektant	mgr inż. Maciej Zdziabek	Sanitarna	WKP/0360/PWOS/12
Sprawdził	mgr inż. Krzysztof Wojciech	Sanitarna	WKP/0167/PWOS/13