

RAPORT Z REALIZACJI  
W LATACH 2015 – 2018  
PROGRAMU OCHRONY ŚRODOWISKA  
**dla Gminy Strzeleczyki na lata 2011-2014**  
**z perspektywą na lata 2015-2018**



## SPIS TREŚCI

SPIS TREŚCI .....	2
1. WSTĘP .....	3
2. DANE POZYSKANE DO RAPORTU .....	3
3. METODA ANALIZY WYNIKÓW .....	4
4. INFORMACJE O GMINIE STRZELECZYKI .....	4
5. STRATEGIA DZIAŁAŃ .....	6
5.1. GOSPODARKA WODNO – ŚCIEKOWA .....	6
5.2. GOSPODARKA ODPADAMI .....	8
5.3. OCHRONA POWIETRZA ATMOSFERYCZNEGO .....	9
5.4. OCHRONA PRZED HAŁASEM .....	11
5.5. OCHRONA GLEB I POWIERZCHNI ZIEMI .....	11
5.6. OCHRONA PRZED PROMIENIOWANIEM ELEKTROMAGNETYCZNYM .....	12
5.7. OCHRONA PRZYRODY .....	12
5.8. OCHRONA PRZED SKUTKAMI POWAŻNYCH AWARII ORAZ BEZPIECZEŃSTWO CHEMICZNE I BIOLOGICZNE .....	12
5.9. EDUKACJA .....	13
6. STOPIEŃ REALIZACJI ZADAŃ WŁASNYCH W RAMACH PROGRAMU OCHRONY ŚRODOWISKA W LATACH 2015 - 2018 .....	14
7. ANALIZA WSKAŹNIKÓW MONITORINGU PROGRAMU OCHRONY ŚRODOWISKA .....	23
8. PODSUMOWANIE I WNIOSKI .....	24
SPIS TABEL .....	26
SPIS RYSUNKÓW .....	26

## 1. WSTĘP

Przedmiotem niniejszego opracowanie jest raport z wykonania Programu ochrony środowiska dla Gminy Strzeleczy na lata 2011-2014 z perspektywą na lata 2015-2018 za lata 2015 – 2018.

Zgodnie z art. 25 pkt 7 ppkt a ustawy z dnia 3 października 2008 r. o udostępnianiu informacji o środowisku i jego ochronie, udziale społeczeństwa w ochronie środowiska oraz ocenach oddziaływania na środowisko (Dz.U. 2018 poz. 2081 ze zm.), opracowany raport z wykonania programu ochrony środowiska Wójt ma obowiązek zamieścić w Biuletynie Informacji Publicznej.

Przepisy ustawy Prawo Ochrony Środowiska nie określają wymagań dotyczących zakresu i formy raportu z realizacji programu ochrony środowiska. Ustawodawca nie zdyscyplinował również samorządów do przestrzegania określonych terminów, w których – od momentu przyjęcia uchwałą Programu Ochrony Środowiska – powinien być przedstawiony Raport z jego realizacji.

Zakres Raportu powinien odpowiadać treści przyjętego Programu. W Raporcie należy zatem przedstawić postępy w realizacji każdego z zadań zapisanych w Programie lub wyjaśnić powody zaniechania działań lub ewentualnych opóźnień. Porównanie uzyskanego obrazu ze stanem polityki ochrony środowiska opisanym w Programie Ochrony Środowiska powinno dać odpowiedź na pytanie, w jakim stopniu udało się zrealizować przedsięwzięcia przyjęte w Programie. Dotyczy to wszystkich zadań zapisanych w Programie, te realizowane bezpośrednio przez samorząd gminny, jak i wszystkie inne podmioty działające w zakresie ochrony środowiska na jego terenie.

## 2. DANE POZYSKANE DO RAPORTU

Dane podstawowe do wykonania Raportu z wykonania Programu Ochrony Środowiska dla Gminy Strzeleczy o za lata 2015-2018 stanowią głównie:






- sprawozdania opisowe z realizacji budżetu Gminy Strzeleczy za lata 2015, 2016, 2017 i 2018,
- informacje statystyczne GUS,
- informacje pozyskane z Urzędu Gminy Strzeleczy,
- raporty o stanie środowiska w województwie opolskim wykonywane przez Wojewódzki Inspektorat Ochrony Środowiska w Opolu.
- rejestr form ochrony przyrody publikowany przez Regionalną Dyрекję Ochrony Środowiska w Opolu,
- informacje z innych źródeł pozyskane we własnym zakresie.

### 3. METODA ANALIZY WYNIKÓW

W ocenie stopnia realizacji przyjęto następujące priorytety:

- Zadanie zrealizowane – zakończone w latach 2017 i 2018 – podmiot odpowiedzialny za realizację zadania prowadził działania w zakresie obejmującym dane zadanie w analizowanym okresie sprawozdawczym.
- Brak realizacji zadania w roku sprawozdawczym w latach 2017 i 2018 – podmiot odpowiedzialny za realizację zadania w analizowanym okresie sprawozdawczym nie podjął działań zmierzających do wykonania zadania.
- Zadanie jest w trakcie realizacji – podmiot odpowiedzialny za realizację zadania rozpoczął prace zmierzające do jego wykonania, jednak w analizowanym okresie sprawozdawczym przedsięwzięcie nie zostało zakończone (nie dotyczy zadań ciągłych, realizowanych na bieżąco).
- Brak informacji od podmiotu wykonującego zadania – podmiot odpowiedzialny za realizację działania nie odpowiedział na prośbę dotyczącą wypełnienia fiszek projektowych, tym samym nie udzielił żadnych informacji.

W celu oceny realizacji zadań zastosowano oznaczenie kolorystyczne, przedstawione poniżej.

Zadanie zrealizowane w latach objętych sprawozdaniem (2017-2018)	
Brak realizacji zadania w latach objętych sprawozdaniem (2017-2018)	
Zadanie jest w trakcie realizacji	
Zadanie planowane do realizacji w okresie późniejszym	
Brak informacji od podmiotu wykonującego zadania	

### 4. INFORMACJE O GMINIE STRZELECZKI

Gmina Strzelecзки jest położona w powiecie krapkowickim, w województwie opolskim. Graniczy od wschodu z Gminą Krapkowiec, od południa z Gminą Głogówek, od zachodu z Gminą Biała, od północy z Gminą Prószków. Odległość ze Strzeleczek do siedziby władz województwa Opola wynosi 20-25 km.



**Rysunek 1. Granice administracyjne gminy Strzelecckiej.**

Źródło: [www.google.com/maps](http://www.google.com/maps)

Gminę tworzy 13 sołectw: Dobra z przysiółkiem Nowy Bud, Dziedzice, Komorniki z przysiółkiem Nowy Młyn, Kujawy, Ławkowice, Moszna z przysiółkiem Urszulanowice, Piszczowice z przysiółkiem Buława, Raclawiczki, Smolarnia z przysiółkiem Serwitut, Strzeleccki, Ścigów z przysiółkiem Kopalina, Wawrzyńcowice i Zielina.

Położenie gminy Strzelecckiej na tle powiatu krapkowickiego przedstawiono na poniższym rysunku.



Rysunek 2. Położenie gminy Strzeleccki na tle powiatu krapkowickiego.  
Źródło: www.osp.pl

## 5. STRATEGIA DZIAŁAŃ

W poniższych podrozdziałach wskazano cele średniokresowe do roku 2018 dla poszczególnych komponentów środowiska na terenie gminy Strzeleccki. Kolorem zielonym oznaczono cele, które w latach objętych raportem udało się zrealizować. Na czerwono oznaczono natomiast cele średniokresowe, których nie udało się zrealizować.

### 5.1. GOSPODARKA WODNO – ŚCIEKOWA

#### Cele średniokresowe do 2018 roku

- Zmniejszenie wodochłonności gospodarki komunalnej.
- Ochrona wód podziemnych poprzez uwarunkowanie możliwości realizacji nowych inwestycji mogących pogorszyć ich stan od pozytywnej opinii właściwego organu ochrony środowiska w ramach postępowania w sprawie oceny oddziaływania na środowisko.
- Modernizacja istniejącej oraz budowa nowej (na terenach przeznaczonych pod budownictwo) sieci wodociągowej oraz kanalizacji sanitarnej i deszczowej.
- Przeciwdziałanie odprowadzaniu ścieków nieoczyszczonych z gminy i zakładów przemysłowych, przeciwdziałanie nieprawidłowościom oraz weryfikacja pozwoleń.

→ Respektowanie ograniczeń w zabudowie i zagospodarowaniu terenów położonych na terenach zalewowych określonych w ustawie - Prawo wodne.

→ Ograniczanie lokalizacji nowej zabudowy na pozostałych terenach stale zagrożonych powodzią i obszarach zwiększonego ryzyka powodziowego do czasu określenia przez właściwe organy granic obszarów bezpośredniego zagrożenia powodzią na obszarach nie obwałowanych i granic obszarów potencjalnego zagrożenia powodzią.

→ Stworzenie systemu szybkiego ostrzegania i reagowania w przypadku zagrożenia powodzią.

→ Opracowanie planu awaryjnego na wypadek powodzi, uwzględniającego ochronę obiektów wrażliwych na terenie gminy ( np. ujęć wód, terenów zabytkowych i przyrodniczo cennych, itp.)

#### Działania w ramach ww. celów średniookresowych realizowane w latach objętych niniejszym Raportem

- Badanie wody w Stacji Uzdatniania w Nowym Budzie w 2016 r.- Państwowy Powiatowy Inspektor Sanitarny w Krapkowicach w orzeczeniu z dnia 07.12.2016 r po otrzymaniu sprawozdań z badań próbek wody pobranych ze Stacji Uzdatniania Wody w Nowym Budzie w ramach kontroli wewnętrznej stwierdził przydatność wody do spożycia w zakresie wykonanych oznaczeń.
- W roku 2017 Wojewódzki Zarząd Melioracji i Urządzeń Wodnych w Opolu Oddział w Krapkowicach na terenie gminy Strzelecзки przeprowadzał następujące konserwacje rzek:
  - Rzeka Biała w km 0+000-11+950, prace konserwacyjne polegać będą na wykoszeniu skarp ciekłu, udrożnieniu koryta poprzez odmulanie dna. Termin wykonania prac: 01.10-30.11.2017r
  - Potok Browiniecki w km 0+000-6+400, prace konserwacyjne polegać będą na wykoszeniu skarp ciekłu, udrożnieniu koryta poprzez usunięcie roślinności łyżką koszącą z dna ciekłu oraz odmulaniu dna. Termin wykonania prac: 01.10-30.11.2017r.
  - Potok Nowoprudnicki w km 0+000-8+214, prace konserwacyjne polegać będą na wykoszeniu skarp ciekłu, udrożnieniu koryta poprzez odmulanie dna. Termin wykonania prac: 21.10-30.11.2017r.
  - Potok Rzymkowicki w km 0+670-9+670, prace konserwacyjne polegać będą na wykoszeniu skarp ciekłu, udrożnieniu koryta poprzez usunięcie roślinności łyżką koszącą z dna ciekłu. Termin wykonania prac: 12.10-30.11.2017r.
- W latach objętych Raportem zrealizowano szereg inwestycji związanych z rozbudową sieci kanalizacyjnej:

2015 r.:

- Budowa sieci kanalizacji sanitarnej w miejscowości Strzelecзки –etap II Wartość zadania: 4.103.699,57 zł w tym dofinansowanie z PO Infrastruktura i Środowisko 1.701.207,66 zł
- 2018 Budowa kanalizacji sanitarnej w miejscowości Strzelecзки –etap III Wartość zadania: 993.102,77 zł w tym dofinansowanie z PROW: 395.492,00 zł
- Budowa kanalizacji sanitarnej tranzytowej ciśnieniowej w miejscowości Łowkowice Wartość zadania: 85.920,10 zł

Programu ochrony środowiska dla Gminy Strzeleczyki na lata 2011-2014 z perspektywą na lata 2015-2018

- Budowa sieci kanalizacji sanitarnej w miejscowości Łowkowice i KomornikiWartość zadania: 4.677.303,22 zł, dofinansowanie z PO Infrastruktura i Środowisko 2.239.454,12 zł
- Budowa przyłączy wraz z rozbiórką i odbudową nawierzchni drogowych dla obiektów gminnych do sieci kanalizacji sanitarnej w miejscowości Strzeleczyki (Ośrodek Wypoczynkowy w Dobrej, Remiza OSP Strzeleczyki, Gminna Biblioteka Publiczna w Strzeleczykach, Urząd Gminy Strzeleczyki)Wartość zadania: 23.099,40 zł.
- Remont studzienek ściekowych ulicznych w Łowkowicach. Wartość zadania: 30.568,50 zł.

2016 r.:

- Przebudowa sieci kanalizacji sanitarnej na terenie Ośrodka Wypoczynkowego w Dobrej. Wartość zadania: 74 502,18 zł.

2017 r.:

- Budowa odcinka sieci kanalizacji sanitarnej w Dobrej (ul. Sportowa, ul. Ogrodowa, ul. Polna). Wartość zadania: 158.338,13 zł.
- Budowa kanalizacji sanitarnej w Komornikach i Łowkowicach –Etap II. Wartość zadania: 901.986,39 zł.
- Budowa odcinka sieci wodociągowej i kanalizacji sanitarnej ul. Polnej w Dobrej. Wartość zadania: 31.980,00 zł..
- Poprawa gospodarki wodno-ściekowej miejscowości Moszna poprzez budowę gminnej sieci wodociągowej do Zamku w Mosznej. Wartość zadania: 71.479,42 zł.
- Wykonanie przyłączy sieci kanalizacji sanitarnej w miejscowości Strzeleczyki oraz miejscowości Dobra. Wartość zadania: 23.862,00 zł..

2018 r.:

- Poprawa gospodarki wodno-ściekowej miejscowości Moszna poprzez kanalizacji ściekowej miejscowości Moszna. Wartość zadania: 3.452.977,76 zł, dofinansowanie ze środków UE w kwocie 1.923.672 zł. Obecny stan wykonania: 80% Termin zakończenia prac 30.11.2018 r.
- Remont kanalizacji burzowej ul. Słowackiego w Strzeleczykach. Wartość zadania: 14.804,53 zł.

## 5.2. GOSPODARKA ODPADAMI

Cele średniookresowe do 2018 roku

→ Działalność kontrolna związana z gospodarką wyrobami i odpadami zawierającymi azbest.

→ Kampania edukacyjna ukierunkowana na różne grupy społeczeństwa z zakresu gospodarki odpadami.



## 5.3. OCHRONA POWIETRZA ATMOSFERYCZNEGO

Cele średniokresowe do 2018 roku

- Ograniczenie emisji zanieczyszczeń powietrza ze spalania paliw w budynkach należących do gminy.
- Opracowanie kompleksowych „założeń do planu zaopatrzenia gminy w ciepło, energię elektryczną i paliwa gazowe”.
- Opracowanie gminnego studium wykorzystania odnawialnych źródeł energii.
- Termomodernizacja budynków (docieplanie, wymiana okien, modernizacja instalacji ciepłych).
- Kontrola i nadzór nad przestrzeganiem przepisów ochrony środowiska, zakaz wypalania traw i spalania odpadów na powierzchni ziemi.
- Utrzymanie i rozbudowa ścieżek rowerowych, promowanie i poprawa warunków komunikacji rowerowej.
- Poprawa stanu technicznego dróg o małej przepustowości i złym stanie technicznym.

### Działania w ramach ww. celów średniokresowych realizowane w latach objętych niniejszym Raportem

- Na terenie gminy Strzeleczy w latach objętych Raportem zrealizowano szereg inwestycji związanych z modernizacją dróg:

2015 r.:

- Przebudowa drogi powiatowej nr 1207 Błażejowice –Smolarnia od miejscowości Dziedzice do skrzyżowania z drogą wojewódzką 414 -II etap Zadanie realizowane wspólnie z Powiatem krapkowickim, wartość zadania: 3.214.440,26 zł, dofinansowanie gminy 200.000,00 zł.
- Przebudowa drogi powiatowej Raclawiczki-Strzeleczy w zakresie budowy chodnika w Ścigowie Zadanie realizowane wspólnie z Powiatem krapkowickim, wartość zadania: 122.023,84 zł, dofinansowanie gminy 23.000,00 zł.
- Remont odcinka drogi gminnej ul. Szkolnej w Komornikach Wartość zadania: 14.760,00 zł.
- Remont przepustu drogowego na ul. Powstańców Śląskich w Mosznej Wartość zadania: 6.760,00 zł.

2016 r.:

- Przebudowa drogi gminnej ul. Prudnickiej w miejscowości Strzeleczy. Wartość zadania: 1.230.898,39 zł, z czego dotacja z Programu rozwoju gminnej i powiatowej infrastruktury drogowej na lata 2016-2019 w kwocie 615.449,19 zł.
- Remont nawierzchni drogi gminnej ul. Dworcowej w Strzeleczykach. Remont chodnika na ul. Dworcowej w Strzeleczykach. Wartość całkowita zadań: 85.826,57 zł
- Remont nawierzchni drogi gminnej ul. Polna w Strzeleczykach. Wartość zadania: 39.264,55 zł.
- Remont nawierzchni drogi gminnej ul. Wiatrakowej w Łowkowicach. Wartość zadania: 45.025,87 zł
- Remont nawierzchni drogi –odnogi ul. Pachów w Smolarni. Wartość zadania: 19.901,20 zł.

## Raport z realizacji w latach 2015 – 2018

Programu ochrony środowiska dla Gminy Strzeleczyki na lata 2011-2014 z perspektywą na lata 2015-2018

- Remont drogi wraz z przepustem za kaplicą św. Barbary w Kujawach. Wartość zadania: 25.092,00 zł.
- Remont przepustu drogowego w Mosznej. Wartość zadania: 12.300,00 zł.
- Remont przepustu drogowego w Łowkowicach. Wartość zadania: 8.500,00 zł.

2017 r.:

- Remont odcinka chodnika i nawierzchni drogi wojewódzkiej nr 409 w miejscowości Kujawy. Zadanie wspólnie realizowane z Zarządem Dróg Wojewódzkich w Opolu. Wartość zadania: 110.000,00 zł, dofinansowanie Gminy w kwocie 55.000,00 zł.
- Remont nawierzchni drogi ul. Kąpielowej w Kujawach. Wartość zadania 108.255,02 zł.
- Remont nawierzchni drogi ul. Krapkowickiej oraz ul. Wiejskiej w Łowkowicach. Wartość zadania: 105.644,37 zł.
- Remont nawierzchni drogi ul. Plebiscytowej oraz ul. Szkolnej w Raclawickach. Wartość zadania: 81.273,08 zł.
- Remont nawierzchni drogi ul. Prudnickiej w Dobrej. Wartość zadania: 47.094,08 zł.
- Remont nawierzchni drogi ul. 3 –go Maja w Zielinie. Wartość zadania: 54.285,12 zł.
- Przebudowa drogi powiatowej nr 1837 O Dobra-Rzeczce. Zadanie realizowane przez Powiat krapkowicki o wartości 2.917.282,73 zł, przy wsparciu Gminy Strzeleczyki w kwocie 200.000,00 zł.

2018 r.:

- Przebudowa 6 km odcinka drogi wojewódzkiej nr 409 Dębina-Moszna. Wartość zadania: 13.471.500,00 zł. Inwestycja realizowana przez samorząd województwa opolskiego, w tym udział w Gminy Strzeleczyki 86.440,00 zł.
- Remont nawierzchni drogi ul. Żeromskiego w Raclawickach. Wartość zadania 85.145,70 zł.
- Remont nawierzchni ul. Dębowej w Zielinie. Wartość zadania: 82.768,05 zł.
- Remont nawierzchni drogi ul. Leśnej w Zielinie. Wartość zadania: 82.636,93 zł.
- Remont nawierzchni odcinka drogi ul. Opolskiej w Smolarni. Wartość zadania: 9.065,44 zł.
- Remont nawierzchni odcinka drogi gminnej ul. Prudnickiej –łącznika do drogi wojewódzkiej w Kujawach. Wartość zadania: 56.112,42 zł.
- Remont nawierzchni drogi ul. Kąpielowej w Kujawach. Wartość zadania: 57.599,84 zł.
- Remont nawierzchni dróg tłuczniowych ul. Niemodlińskiej w Strzeleczykach oraz ul. Sportowej w Dobrej. Wartość zadania: 33.000,00 zł.
- W latach objętych Raportem realizowano działania związane z rozbudową ścieżek rowerowych:

2016 r.:

- Wykonanie chodnika wraz ze ścieżką pieszo-rowerową w miejscowości Dobra do mostu na rzece Osobłoga. Inwestycja wspólnie realizowana z Powiatem krapkowickim. Wartość zadania: 581.187,05 zł, dofinansowanie Gminy w kwocie: 50.000,00 zł.

2017 r.:

- o Opracowanie dokumentacji projektowej -budowa ścieżki rowerowej wzdłuż drogi wojewódzkiej nr 409 na odcinku Steblów (od granicy gminy) – Moszna.

## 5.4. OCHRONA PRZED HAŁASEM

### Cele średniookresowe do 2018 roku

→ Dbalność o stan techniczny nawierzchni dróg celem zwiększenia płynności ruchu komunikacyjnego w szczególności związanego z koniecznością przejazdu przez centrum miejscowości co wpłynie na obniżenie emisji hałasu do środowiska.

→ Koordynacja działań pomiędzy wydziałami Urzędu Gminy w zakresie pozyskiwania informacji o zagrożeniu hałasem, w tym:

- działań w zakresie postępowania dotyczącego ocen oddziaływania na środowisko oraz ustalania zakresu raportów.
- działań w zakresie ustalania problematyki opracowań ekofizjograficznych.
- działań w zakresie przygotowywania inwestycji gminnych.

## 5.5. OCHRONA GLEB I POWIERZCHNI ZIEMI

### Cele średniookresowe do 2018 roku

→ Waloryzacja terenów pod względem ich przydatności do produkcji zdrowej żywności oraz promocja takiej produkcji.

→ Promocja rolnictwa ekologicznego.

→ Podniesienie poziomu wiedzy użytkowników gleb i gruntów w zakresie możliwości eksploatacji gleb, przy zwróceniu szczególnej uwagi na nieodwracalność degradacji zasobów glebowych.

→ Ochrona gruntów rolnych i leśnych polegająca na:

- ograniczeniu przeznaczania ich na cele nierolnicze lub nieleśne,
- zapobieganiu procesom degradacji i dewastacji gruntów rolnych i leśnych oraz szkodom w produkcji rolniczej lub leśnej oraz w drzewostanach powstającym wskutek działalności nierolniczej lub nieleśnej,
- rekultywacji i zagospodarowaniu gruntów na cele rolnicze,
- zachowaniu torfowisk i oczek wodnych jako naturalnych zbiorników wodnych,

- przywracaniu i poprawianiu wartości użytkowej gruntom, które utraciły charakter gruntów leśnych wskutek działalności nieleśnej, a także na zapobieganiu obniżania produktywności gruntów leśnych.

## 5.6. OCHRONA PRZED PROMIENIOWANIEM ELEKTROMAGNETYCZNYM

### Cele średniookresowe do 2018 roku

→ Badania, określające skalę zagrożenia promieniowaniem.

→ Wprowadzenie do planów zagospodarowania przestrzennego zagadnień niejonizującego promieniowania elektromagnetycznego wraz z ewentualnymi strefami II stopnia.

W latach objętych Raportem nie prowadzono badań promieniowania elektromagnetycznego bezpośrednio na terenie gminy Strzelczki.

## 5.7. OCHRONA PRZYRODY

### Cele średniookresowe do 2018 roku

→ Utrzymanie różnorodności siedlisk przyrodniczych i siedlisk gatunków, w tym zapobieganie ich fragmentacji.

→ Bieżąca ochrona obszarów i obiektów prawnie chronionych.

→ Wzmacnianie znaczenia ochrony różnorodności biologicznej i krajobrazowej w planowaniu przestrzennym, w tym wzmacnianie roli opracowań ekofizjograficznych przy uzgadnianiu miejscowych planów zagospodarowania przestrzennego.

→ Renaturalizacja i poprawa stanu zachowania najcenniejszych, zniszczonych ekosystemów, zwłaszcza dolin rzecznych, rozwój systemów naturalnej retencji wód.

## 5.8. OCHRONA PRZED SKUTKAMI POWAŻNYCH AWARII ORAZ BEZPIECZEŃSTWO CHEMICZNE I BIOLOGICZNE

### Cele średniookresowe do 2018 roku

→ Prowadzenie szkoleń dla pracowników organów administracji publicznej oraz podmiotów gospodarczych w zakresie zapobiegania poważnym awariom.

→ Wspieranie współpracy odpowiednich służb i instytucji w zakresie wdrażania programów informowania mieszkańców o poważnych awariach i edukacji w tym zakresie

#### **Działania w ramach ww. celów średniookresowych realizowane w latach objętych niniejszym Raportem**

W latach objętych Raportem dokonano zakupu:

- średniego pojazdu pożarniczego dla jednostki OSP Łowkowice. Wartość zadania: 682.527,00zł, w tym dofinansowanie ze środków Unii Europejskiej w kwocie 477.768,90 zł.
- średniego pojazdu pożarniczego dla jednostki OSP Strzeleczyki. Wartość zadania: 704.790,00zł, w tym dofinansowanie ze środków Ministerstwa Spraw Wewnętrznych i Administracji w kwocie 320.000,00 zł.

## 5.9. EDUKACJA

### **Cele średnioterminowe do roku 2018**

→ Kontynuacja i rozszerzanie działań edukacyjnych w szkołach z zakresu ochrony środowiska.

→ Podniesienie poziomu świadomości ekologicznej dorosłej społeczności gminy.

→ Kształtowanie prawidłowych wzorców zachowań poszczególnych grup społeczeństwa gminy w odniesieniu do środowiska.

#### **Działania w ramach ww. celów średniookresowych realizowane w latach objętych niniejszym Raportem**

Działania edukacyjne i informacyjne dotyczące edukacji ekologicznej w latach objętych Raportem dotyczyły:

- rozpowszechniania ulotek dotyczących czystego ogrzewania- zachęcających mieszkańców do efektywniejszego spalania,
- zachęcania do zakładania przydomowych kompostowników w celu ograniczenia ilości odpadów składowanych na składowiskach oraz możliwości wykorzystania cennej materii organicznej,
- akcjami odtworzenia alei czereśniowej w Strzeleczykach przy drodze gminnej łączącej Łowkowice i Strzeleczyki, w której udział wzięli gimnazjaliści, a także utworzenie modelowego sadu owocowego z zastosowaniem starych odmian drzew owocowych (Projekt „W cieniu czereśni” jest realizowany przez młodzieżową grupę przy Gimnazjum w Strzeleczykach przy współpracy z Urzędem Gminy Strzeleczyki, w ramach uruchomionej przez Partnerstwo Borów Niemodlińskich specjalnej ścieżki tematycznej „Działaj lokalnie. Naturalnie.”),
- udziałem w konkursie organizowanym przez Tauron - Gmina z klimatem,
- informowaniem mieszkańców o zagrożeniach związanych z spalaniem odpadów.

Działania edukacyjne były także prowadzone przez placówki oświatowe na terenie gminy Strzeleczyki.

## 6. STOPIEŃ REALIZACJI ZADAŃ WŁASNYCH W RAMACH PROGRAMU OCHRONY ŚRODOWISKA W LATACH 2015 - 2018

W poniższej tabeli uwzględniono działania, których termin realizacji przewidziany był na lata objęte niniejszym raportem (2015, 2016, 2017, 2018) i zostały wskazane w harmonogramie

Wszystkie działania ujęte w harmonogramie rzeczowo – finansowym w ramach Aktualizacji Programu Ochrony Środowiska dla Gminy Strzeleczyki na lata 2011-2014 z perspektywą na lata 2015-2018 przewidziane na lata 201 - 2018 zostały zrealizowane i oznaczone kolorem zielonym.

Raport z realizacji w latach 2015 – 2018  
Programu ochrony środowiska dla Gminy Strzeleczyki na lata 2011-2014 z perspektywą na lata 2015-2018

**Tabela 1. Stopień realizacji zadań własnych w latach 2015 – 2018 wyznaczonych w Programie ochrony środowiska dla Gminy Strzeleczyki na lata 2011-2014 z perspektywą na lata 2015-2018.**

Lp.	Nazwa zadania	Termin realizacji	Jednostka odpowiedzialna	Ocena realizacji zadania	Stopień realizacji zadania w latach 2017 – 2018
<b>GOSPODARKA ODPADAMI</b>					
1	Uwzględnianie w przetargach publicznych zakupów wyrobów zawierających materiały lub substancje pochodzące z recyklingu	Zadanie ciągle	Urząd Gminy		W latach objętych Raportem we wszystkich przetargach uwzględniano zakup wyrobów zawierających materiały lub substancje pochodzące z recyklingu.
1	Kampania edukacyjna ukierunkowana na różne grupy społeczeństwa z zakresu gospodarki odpadami	2011-2017	Urząd Gminy		Działania edukacyjne w zakresie gospodarki odpadami prowadzone były w placówkach oświatowych na terenie gminy Strzeleczyki.
4	Objęcie wszystkich mieszkańców nie posiadających kompostowników systemem selektywnego zbierania poszczególnych frakcji odpadów komunalnych (w tym – odpadów ulegających biodegradacji , niebezpiecznych oraz wielkogabarytowych) oraz rozwój tego systemu	2011-2017	Urząd Gminy Wójt		W latach objętych Raportem objęto wszystkich mieszkańców nie posiadających kompostowników systemem selektywnego zbierania poszczególnych frakcji odpadów komunalnych.
6	Zbiórka odpadów biodegradowalnych, wielkogabarytowych, budowlanych i remontowych , niebezpiecznych, opakowaniowych.	zadanie ciągle	Urząd Gminy		W latach objętych Raportem dwa razy w roku na terenie gminy Strzeleczyki organizowano zbiórkę odpadów wielkogabarytowych.
	Uruchomienie ruchomego punktu zbierania odpadów oraz jego obsługa	zadanie ciągle	Urząd Gminy		W latach objętych raportem trzykrotnie uruchomiono mobilny PSZOK na terenie gminy Strzeleczyki:

Raport z realizacji w latach 2015 – 2018  
Programu ochrony środowiska dla Gminy Strzeleczyki na lata 2011-2014 z perspektywą na lata 2015-2018

					<p>- W dniu 9 lipca 2016 r. (sobota) od godz.8<sup>00</sup> - 16<sup>00</sup> w Strzeleczykach przy ul. Dworcowej – obok boiska LZS zorganizowano mobilny punkt selektywnej zbiórki odpadów komunalnych - MPSZOK</p> <p>- W dniu 11 marca 2017 r. (sobota) od godz.8<sup>00</sup> do godz. 16<sup>00</sup> w Strzeleczykach przy ul. Dworcowej – obok boiska LZS uruchomiono Mobilny Punkt Selektywnej Zbiórki Odpadów Komunalnych.</p> <p>- W dniu 29.09.2018 r. ( sobota) od godz. 8<sup>00</sup> do godz. 14<sup>00</sup> w Strzeleczykach przy ul. Dworcowej obok boiska LZS uruchomiono MPSZOK (Mobilny Punkt Selektywnej Zbiórki Odpadów Komunalnych), do którego można było oddać między innymi zmieszane odpady z betonu, gruzu ceglanego i materiały ceramiczne w ilości 50 kg. od gospodarstwa domowego.</p>
	Identyfikacja miejsc zanieczyszczonych (głównie odpadami), nieposiadających statusu składowiska odpadów i wydanie decyzji	2011-2017	Urząd Gminy		Identyfikacja miejsc zanieczyszczonych jest prowadzona na terenie gminy Strzeleczyki na bieżąco.
	Uaktualnienie informacji na temat wyrobów zawierających azbest obecnych na terenie Gminy Strzeleczyki	2011-2032	Urząd Gminy		
	Współpraca z marszałkiem województwa w zakresie inwentaryzacji wyrobów zawierających azbest oraz opracowywania programów usuwania wyrobów zawierających azbest, w szczególności w zakresie lokalizacji składowisk odpadów zawierających azbest	2011-2032	Urząd Gminy		W 2018 roku opracowano aktualizację Programu Usuwania Wyrobów zawierających azbest z terenu gminy Strzeleczyki za 4 920,00 zł.



Raport z realizacji w latach 2015 – 2018  
Programu ochrony środowiska dla Gminy Strzeleczyki na lata 2011-2014 z perspektywą na lata 2015-2018

	oraz urządzeń przewożnych do przetwarzania odpadów				
	Realizacja „Programu Usuwania Azbestu ” Odbiór odpadów zawierających azbest z nieruchomości osób fizycznych	2011-2032			Gmina Strzeleczyki corocznie prowadzi działania związane z usuwaniem azbestu z terenu gminy. W latach objętych Raportem usunięto następującą ilość azbestu: <ul style="list-style-type: none"> <li>• 2015- 30,16 t</li> <li>• 2016- 33,360 t</li> <li>• 2017-22,22 t</li> <li>• 2018-12,21 t</li> </ul>
	Coroczne przekazywanie marszałkowi informacji o rodzaju, ilości i miejscach występowania azbestu otrzymywanych od osób fizycznych	2011-2032	Urząd Gminy		Gmina Strzeleczyki w latach objętych Raportem wywiązała się z obowiązku corocznego przekazywania informacji o rodzaju, ilości i miejscach występowania azbestu.
	Usuwanie potencjalnych miejsc występowania „dzikich wysypisk”	2011-2015	Urząd Gminy		Gmina Strzeleczyki nie usuwała dzikich wysypisk śmieci w latach 2015, 2016, 2017 i 2018.
<b>OCHRONA POWIETRZA ATMOSFERYCZNEGO</b>					
	Modernizacja systemów grzewczych i eliminacja niskiej emisji zanieczyszczeń.	zadanie ciągłe	Urząd Gminy		W roku 2015 dokonano montażu kotła oraz wymiany pompy centralnego ogrzewania w Szkole Podstawowej w Strzeleczykach. Wartość zadania 17 821,47 zł.  W roku 2017 do budynku szkoły podstawowej w Komornikach zakupiono i zamontowano piec centralnego ogrzewania za 24.969 zł.

Raport z realizacji w latach 2015 – 2018  
 Programu ochrony środowiska dla Gminy Strzeleczy na lata 2011-2014 z perspektywą na lata 2015-2018

					<p>W roku 2017 Rada Gminy Strzeleczy przyjęła uchwałę określającą zasady udzielania dotacji celowych dla osób fizycznych ze środków budżetu Gminy Strzeleczy na wymianę źródeł ciepła. Załącznik przedmiotowego dokumentu stanowi „Regulamin udzielania dotacji celowych ze środków budżetu Gminy Strzeleczy na realizację inwestycji na rzecz poprawy jakości powietrza”.</p> <p>W roku 2018 rozpoczęto przyznawanie dotacji na wymianę pieców na terenie gminy Strzeleczy.</p>
	Termomodernizacja budynków użyteczności publicznej.	zadanie ciągle	Urząd Gminy		<p>W 2018 r. wykonano remont pokrycia dachowego budynku Przedszkola w Dziedzicach. Wartość zadania: 81.030,81 zł</p>
	Promowanie i dofinansowanie modernizacji systemów grzewczych odbiorców indywidualnych.	zadanie ciągle	Urząd Gminy		<p>Na stronie internetowej Urzędu Gminy Strzeleczy systematycznie pojawiają się informacje edukacyjne o zakazie spalania złej jakości paliw w piecach na terenie gminy Strzeleczy.</p> <p>W latach objętych Raportem zostały wydane także ulotki informacyjne w tym temacie.</p>
	Prowadzenie edukacji ekologicznej oraz zachęcanie i informowanie o możliwości pozyskania środków finansowych (kredytów preferencyjnych) na wprowadzenie i stosowanie proekologicznych źródeł energii, źródeł energii odnawialnej (biomasa).	zadanie ciągle	Urząd Gminy		<p>W latach objętych Raportem na terenie gminy odbyło się szereg spotkań edukacyjno – informacyjnych związanych z możliwością pozyskania środków na stosowanie odnawialnych źródeł energii:</p> <ul style="list-style-type: none"> <li>- w 2015 r. w Sali Gminnego Ośrodka Kultury odbyło się spotkanie na temat odnawialnych źródeł energii prowadzone przez Strefę energii Kraków.</li> </ul>

Raport z realizacji w latach 2015 – 2018  
 Programu ochrony środowiska dla Gminy Strzeleczyki na lata 2011-2014 z perspektywą na lata 2015-2018

					<p>- w 2017 r. w świetlicy GOK w Strzeleczkach, przy ul. Dworcowej 10 (budynek OSP) odbyło się spotkanie na temat instalacji fotowoltaicznych prowadzone przez firmę piTERN.</p> <p>Informacje na temat wszystkich spotkań i innych działań związanych z edukacją ekologiczną umieszczane były na stronie internetowej Urzędu Gminy Strzeleczyki w zakładce Aktualności.</p>
OCHRONA GLEB I POWIERZCHNI ZIEMI					
	Minimalizowanie przeznaczenia gruntów ornych o najwyższej klasach bonitacyjnych na cele nierolnicze i nieleśne.	Zadanie ciągłe	Urząd Gminy		<p>W roku 2016 (26 czerwca 2016 r. o godz. 11) w Łosiowie odbyła się Konferencja promująca innowacyjność i dobre praktyki w gospodarstwach rolnych, przedsiębiorstwach - AgroLiga 2016, w której uczestniczyli rolnicy z terenu gminy Strzeleczyki.</p> <p>W opracowywanych dokumentach przez Gminę Strzeleczyki uwzględniano zapisy na temat przeznaczenia gruntów ornych o najwyższej klasach bonitacyjnych na cele nierolnicze i nieleśne.</p>
OCHRONA PRZED PROMIENIOWANIEM ELEKTROMAGNETYCZNYM					
	Wprowadzenie do miejscowych planów zagospodarowania przestrzennego zapisów poświęconych ochronie przed polami elektromagnetycznymi z wyznaczeniem stref ograniczonego użytkowania ( m.in. wokół urzędzeń	Zadanie ciągłe	Urząd Gminy		<p>W wszystkich opracowywanych miejscowych planach zagospodarowania przestrzennego uwzględniano zapisy poświęcone ochronie przed polami elektromagnetycznymi z wyznaczeniem stref ograniczonego użytkowania ( m.in. wokół urzędzeń</p>

Raport z realizacji w latach 2015 – 2018  
Programu ochrony środowiska dla Gminy Strzeleczyki na lata 2011-2014 z perspektywą na lata 2015-2018

	elektroenergetycznych, radiokomunikacyjnych i radiolokacyjnych).				elektroenergetycznych, radiokomunikacyjnych i radiolokacyjnych). Ww. zapisy uwzględniono także w aktualizowanym w 2016 r. Studium uwarunkowań i kierunków zagospodarowania przestrzennego dla Gminy Strzeleczyki.
OCHRONA PRZYRODY					
	Ochrona obszarów predysponowanych do pełnienia funkcji przyrodniczych w lokalnym systemie przyrodniczym: → lasy i zadrzewienia oraz zbiorniki wodne (obszary węzłowe), → dna dolin podstawowych cieków wodnych (korytarze ekologiczne)	Zadanie ciągłe	Urząd Gminy		W wszystkich opracowywanych miejscowych planach zagospodarowania przestrzennego uwzględniano zapisy poświęcone ochronie obszarów predysponowanych do pełnienia funkcji przyrodniczych w lokalnym systemie przyrodniczym.
	Ochrona zieleni o walorach wypoczynkowych i krajobrazowych: → parków Moszna, Dobra, Kujawy. → pozostałych parków oraz zadrzewień w granicach obszarów zurbanizowanych, → zieleni cmentarnej, → drzew - pomników przyrody i pozostałych wartościowych drzew, w tym wartościowych ciągów drzew przydrożnych, poprzez objęcie odpowiednimi formami ochrony na podstawie przepisów ustawy o	Zadanie ciągłe	Urząd Gminy		W latach objętych Raportem prowadzono głównie działania pielęgnacyjne w parkach. W roku 2015: - wykonano przycinkę drzew w Dobrej i w Mosznej za 5.940 zł, - wykonano wycinkę drzew i uporządkowanie terenów w Smolarni za 3.089 zł W roku 2016: - prowadzono wycinkę drzew w parku w Dobrej zapłacono 3.780 zł,

Raport z realizacji w latach 2015 – 2018  
 Programu ochrony środowiska dla Gminy Strzelecзки na lata 2011-2014 z perspektywą na lata 2015-2018

	ochronie przyrody oraz ustalenia ochrony w miejscowych planach zagospodarowania przestrzennego.				<p>- dokonano cięć pielęgnacyjnych w Mosznej za 6.480 zł,                  - zakupiono osłonki na drzewka i paliki na aleję czereśniową w Strzeleczkach za 3.557 zł.</p> <p>W roku 2018:                  - prowadzono pielęgnacje drzew w Raclawiczkach, przy ośrodku wypoczynkowym w Dobrej i przy drodze relacji Kujawy – Buława za 8 424 zł.</p> <p>W wszystkich opracowywanych miejscowych planach zagospodarowania przestrzennego uwzględniano zapisy poświęcone ochronie obszarów predysponowanych do pełnienia funkcji przyrodniczych w lokalnym systemie przyrodniczym.</p>
	Rozwój turystyki i rekreacji z wykorzystaniem walorów turystyczno-krajobrazowych:	Zadanie ciągłe	Urząd Gminy		<p>W latach objętych Raportem systematycznie wykonywano remont Gminnego Ośrodka Wypoczynkowego w Dobrej.</p> <p>W roku 2015 na remont wydatkowano kwotę 10.756 zł.                  W roku 2016 na remont wydatkowano kwotę 6 808 zł.                  W roku 2017 na remont wydatkowano kwotę 42 848 zł.</p>
EDUKACJA					
	Kontynuacja edukacji na temat ochrony środowiska w przedszkolach, szkolnictwie wszystkich szczebli oraz dla ogółu mieszkańców gminy.	Zadanie ciągłe	Urząd Gminy		<p>W latach objętych Raportem we wszystkich placówkach oświatowych prowadzono edukację ekologiczną na temat ochrony środowiska.</p> <p>W szkołach podstawowych na terenie gminy Strzelecзки w latach objętych Raportem corocznie organizowano akcje sprzątnięcia świata.</p>

Raport z realizacji w latach 2015 – 2018  
Programu ochrony środowiska dla Gminy Strzeleczyki na lata 2011-2014 z perspektywą na lata 2015-2018

	Zapewnienie społeczeństwu niezbędnych informacji nt. stanu środowiska i działań na rzecz jego ochrony.	Zadanie ciągłe	Urząd Gminy		Informacje na temat stanu środowiska są na bieżąco umieszczane na stronie internetowej Urzędu Gminy Strzeleczyki w zakładce aktualności.
	Rozwijanie międzyregionalnej współpracy w zakresie edukacji ekologicznej.	Zadanie ciągłe	Urząd Gminy		<p>Mieszkańcy Gminy Strzeleczyki w latach objętych Raportem brali udział w „Konkursie z klimatem” organizowanym przez Tauron Dystrybucja.</p> <p>W ramach „Konkursu z klimatem” trwał plebiscyt dla gmin, w którym to zwycięska jednostka mogła wygrać cztery oczyszczacze powietrza dla lokalnych przedszkoli i żłobków.</p> <p>W roku 2016 Powiat Krapkowicki wprowadził Bon ekologiczny, z którego skorzystać mogli mieszkańcy gminy Strzeleczyki.</p> <p>Starostwo oferowało trzy rodzaje bonów - do zakupu pieców C.O do 30 kW, do zakupów piecu C.O powyżej 30 kW oraz na podłączenie do ciepłociągu.</p> <p>Otrzymać można było bon o wartości od 1 tys. do aż 3 tysięcy złotych.</p>

Źródło: Opracowanie własne na podstawie zebranych informacji.

## 7. ANALIZA WSKAŹNIKÓW MONITORINGU PROGRAMU OCHRONY ŚRODOWISKA

Podstawą właściwego systemu oceny realizacji Programu jest prawidłowy system sprawozdawczości oparty na wskaźnikach stanu środowiska i zmiany presji na środowisko, a także na wskaźnikach świadomości społecznej. Odpowiedni zestaw wskaźników zapewnia sprawne przeprowadzenie monitoringu przedsięwzięć oraz analiz porównawczych i tematycznych, dostarczających rzetelnej informacji o wdrażanym Programie. W Programie ochrony środowiska przedstawiono zestaw wskaźników, które umożliwiają określenie stopnia zmiany środowiska.

Rada Gminy powinna przynajmniej raz na dwa lata być informowana o wynikach monitorowania Programu ochrony środowiska.

Poniżej w tabeli przedstawiono osiągnięte wskaźniki wykonania celów i zadań określonych w Programie ochrony środowiska dla Gminy Strzeleczyki.

**Tabela 2. Osiągnięte wskaźniki monitorowania określone w Programie ochrony środowiska dla gminy Strzeleczyki.**

Lp.	Wskaźnik	Jednostka	2015	2016	2017	2018
<b>GOSPODARKA WODNO – ŚCIEKOWA</b>						
	Liczba przydomowych oczyszczalni ścieków	Szt.	2 067	2 067	2 069	2 069
	Liczba zbiorników bezodpływowych	Szt.	26	35	38	40
	Długość sieci wodociągowej	km	64,3	64,3	64,8	65,1
	Długość sieci kanalizacyjnej	km	34,4	34,4	36,9	37,4
<b>GOSPODARKA ODPADAMI</b>						
	Masa odpadów zebranych w ciągu oku	Mg	bd	2 863,51	3 008,32	3 064,20
	Masa usuniętego azbestu	t	30,16	33,36	22,22	12,21
	Uzyskany poziom recyklingu i przygotowania do ponownego użycia papieru, metali, tworzyw sztucznych i szkła	%	bd	31,03	21,83	32,00
<b>OCHRONA POWIETRZA ATMOSFERYCZNEGO</b>						

Raport z realizacji w latach 2015 – 2018  
Programu ochrony środowiska dla Gminy Strzeleczerki na lata 2011-2014 z perspektywą na lata 2015-2018

Liczba zmodernizowanych kotłowni	szt.	1	0	1	0
Liczba budynków objętych termomodernizacją	szt.	0	0	0	1
Liczba dotacji na wymianę kotłów	Szt.	0	0	0	15
<b>OCHRONA GLEB I POWIERZCHNI ZIEMI</b>					
Liczba złóż surowców mineralnych	Szt.	7	7	7	7
<b>OCHRONA PRZED PROMIENIOWANIEM ELEKTROMAGNETYCZNYM</b>					
Poziom pola elektromagnetycznego	V/m	Brak pomiarów na terenie gminy	Brak pomiarów na terenie gminy	Brak pomiarów na terenie gminy	Brak pomiarów na terenie gminy
<b>OCHRONA PRZYRODY</b>					
Powierzchnia obszarów chronionych	ha	6 408,30	4 388,60	4 388,60	4 388,60

Źródło: Opracowanie własne.

## 8. PODSUMOWANIE I WNIOSKI

Program ochrony środowiska opracowany dla gminy Strzeleczerki stanowi podstawowe narzędzie prowadzenia polityki ekologicznej na obszarze całej gminy. Realizacja zadań w latach 2015 - 2018, zawartych w poszczególnych obszarach tematycznych, daje podstawy do osiągnięcia przyjętych priorytetowych celów Programu ochrony środowiska dla gminy Strzeleczerki, zgodnych z polityką ekologiczną powiatu krapkowickiego i województwa opolskiego, a tym samym gwarantuje zrównoważony rozwój gminy – obecnie jak i w perspektywie wieloletniej.

Niniejszy Raport z realizacji Programu ochrony środowiska obejmuje lata 2015 - 2018. Raport przedstawia dotychczas podjęte działania w kontekście stanu środowiska na terenie gminy. W okresie sprawozdawczym wdrożono lub zrealizowano większość zadań i działań zaplanowanych w Programie ochrony środowiska. Podjęto realizację prawie wszystkich zaplanowanych celów średniookresowych. Brak realizacji lub realizacja części wyznaczonych zadań wynika przede wszystkim z ograniczonych możliwości finansowych gminy Strzeleczerki, dezaktualizacji niektórych zadań, zmiany przepisów prawnych, zmian dokumentów wyższego szczebla oraz strategii ich realizacji, oraz dużych kosztów inwestycyjnych wymaganych do realizacji zamierzeń Programu.



## Raport z realizacji w latach 2015 – 2018

Programu ochrony środowiska dla Gminy Strzeleczy na lata 2011-2014 z perspektywą na lata 2015-2018

Biorąc pod uwagę osiągnięte wskaźniki wykonania celów i zadań określonych w Programie ochrony środowiska, należy uznać, że na przestrzeni ostatnich lat stan środowiska na terenie gminy Strzeleczy nie uległ pogorszeniu.

W analizowanych 4 latach zauważyć można coroczny rozwój sieci kanalizacyjnej i wodociągowej oraz modernizacja dróg gminnych.

Od roku 2018 podjęto przez gminę działania związane z dotacją na wymianę kotłów, co wpłynie pozytywnie na jakość powietrza atmosferycznego.

W roku 2018 podjęto działania związane z aktualizacją Programu Ochrony Środowiska oraz Programu Usuwania Azbestu co świadczy o wypełnianiu przez gminę Strzeleczy obowiązków ustawowych wynikających z Ustawy Prawo Ochrony Środowiska.

W analizowanych latach corocznie prowadzono działania związane z usuwaniem wyrobów azbestowych z terenu gminy, co jest ściśle powiązane z uzyskaniem środków zewnętrznych.

Gmina Strzeleczy należy do grona liderów pod względem pozyskanych środków zewnętrznych na m.in. ochronę środowiska.

## SPIS TABEL

*Tabela 1. Stopień realizacji zadań własnych w latach 2015 – 2018 wyznaczonych w Programie ochrony środowiska dla Gminy Strzeleczyki na lata 2011-2014 z perspektywą na lata 2015-2018. .... 15*

*Tabela 2. Osiągnięte wskaźniki monitorowania określone w Programie ochrony środowiska dla gminy Strzeleczyki. .... 23*

## SPIS RYSUNKÓW

*Rysunek 1. Granice administracyjne gminy Strzeleczyki. .... 5*

*Rysunek 2. Położenie gminy Strzeleczyki na tle powiatu krapkowickiego. .... 6*