




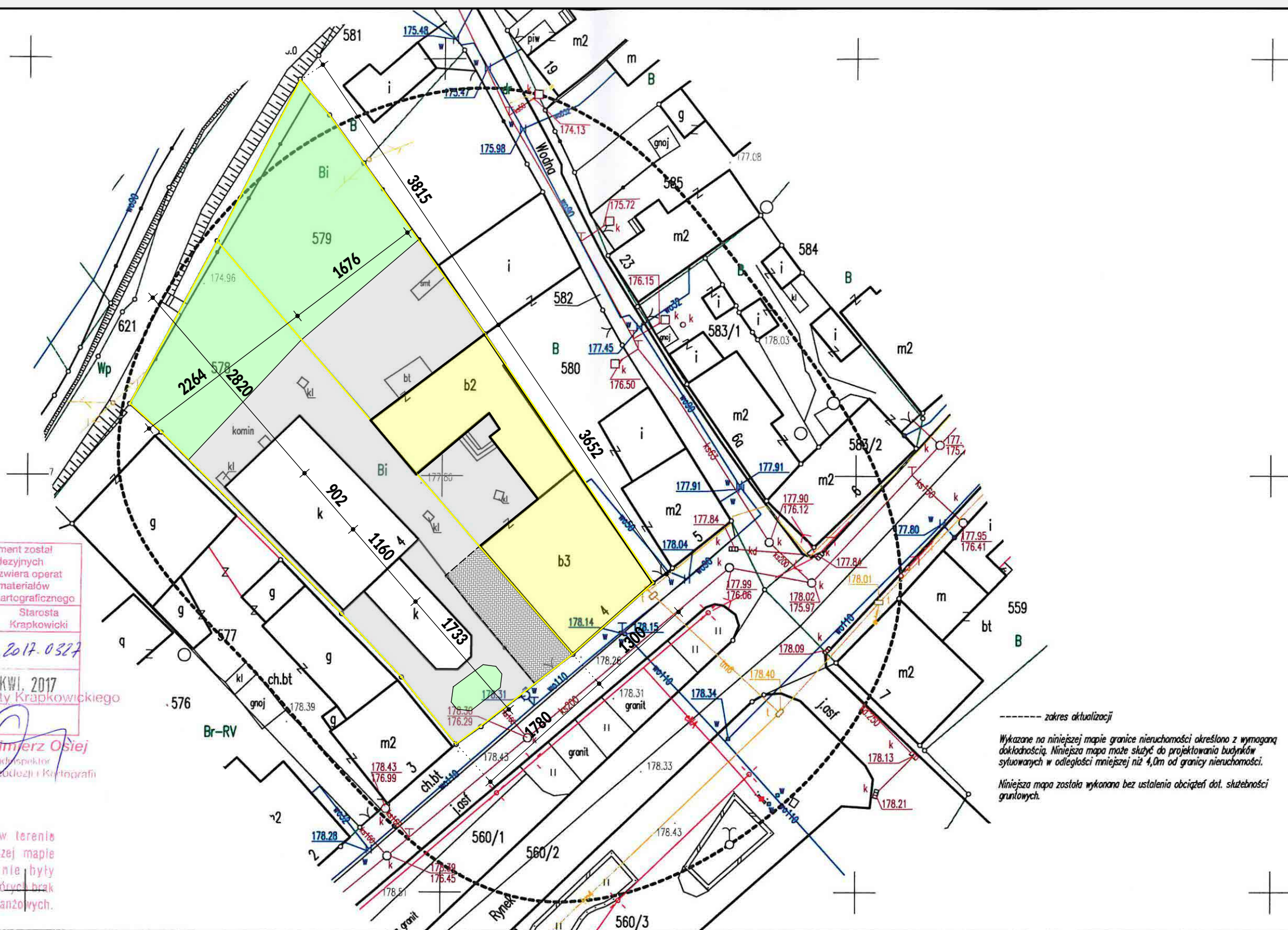


# PROJEKT ZAGOSPODAROWANIA TERENU

# LEGENDA

## ZAGOSPODAROWANIE TERENU

-  BUDYNEK URZĘDU GMINY STRZELECZKI OBJĘTY PRZEBUDOWĄ
-  ISTNIEJĄCE UTWARDZENIA Z KOSTKI GRANITOWEJ I BETONOWEJ
-  NAWIERZCHNIA Z KOSTKI GRANITOWEJ DO PRZEŁOŻENIA
-  ISTNIEJĄCE TRAWNIKI I ZIELEŃ NISKA
-  GRANICA DZIAŁKI



Poświadczam, że niniejszy dokument został opracowany w wyniku prac geodezyjnych i kartograficznych, których rezultaty zawiera operat techniczny wpisany do ewidencji materiałów państwowego zasobu geodezyjnego i kartograficznego

Organ prowadzący państwowy zasób geodezyjny i kartograficzny: Starosta Krapkowicki

Identyfikator ewidencyjny materiału zasobu - operatu technicznego: P.1905.2017.0327

Data wpisania operatu technicznego do ewidencji materiałów zasobu up. Starosty Krapkowickiego: 14 KWI, 2017

Imię, nazwisko i podpis osoby reprezentującej organ: *Włodzimierz Osiej*  
Podpis: *Włodzimierz Osiej*  
Wydział Geodezji i Kartografii

Nie wyklucza się istnienia w terenie innych, nie wykazanych na niniejszej mapie urządzeń podziemnych, które nie były zgłoszone do inwentaryzacji lub o których brak jest informacji w instytucjach branżowych.

----- zakres aktualizacji

Wykazane na niniejszej mapie granice nieruchomości określono z wymaganą dokładnością. Niniejsza mapa może służyć do projektowania budynków sytuowanych w odległości mniejszej niż 4,0m od granicy nieruchomości.

Niniejsza mapa została wykonana bez ustalenia obciążenia dot. skuteczności gruntowych.

województwo : opolskie Powiat : Krapkowice Gmina : Strzeleccki Obręb : STRZELECZKI dz. 579 i 578 k.m.2	<b>MAPA DO CELÓW PROJEKTOWYCH</b> układ odniesienia "2000" wysokościowy "Kronsztadt"	<b>Wykonawca:</b> Real Estate Ludwiczak Ltd Craven House 40-44 Uxbridge Road Londyn W5 2BS Company Nr 9389049 adres do korespondencji: 47-300 Krapkowice, ul. Prudnicka 14 tel. 695 616 195, 602 644 467 ks. rob. 30/2017, G.K.6640.320.2017	GEODETA UPRAWNIONY inż. Dariusz Ludwiczak w m. 01735	dnia 06.04.2017r
	skala 1: 500			

Indeks (rewizja):	Treść zmiany:	Faza:	
Nazwa i adres inwestycji: <b>PRZEBUDOWA BUDYNKU URZĘDU GMINY STRZELECZKI</b> Gmina : Strzeleccki, Powiat : Krapkowice, Obręb: 0010 Strzeleccki, działki nr 578, 579 z k.m. 2, 47 - 364 Strzeleccki, Rynek 4			
Inwestor: <b>GINA STRZELECZKI</b> Rynek 4 47 - 346 STRZELECZKI	Pracownia projektowa: <b>JW Projekt Jerzy Wójcik</b> biuro : 47-300 Krapkowice ul. Prudnicka 14 tel./fax.: 077 4 661 443 e-mail : jwprojekt@wp.pl www : www.jwprojekt.pl		
Faza: Projekt budowlany	Rysunek: <b>PROJEKT ZAGOSPODAROWANIA TERENU</b>	Skala: <b>1:500</b>	
Branża: Architektura		Sposób oznaczania rysunków: Faza   Branża   Sekcja   Nr rys. <b>PB   A   ZT</b>	
Kierownik pracowni: mgr inż. Jerzy Wójcik	Projektant architektury / Opracował: mgr inż. arch. Kamil Wójcik upr. bud. 02/OPOKK/2015 bez ogrzan. w spec. arch.	Opracował: Bernard Spatek Asystent projektanta: mgr inż. Grzegorz Socha	
		Sprawdzający architekturę: mgr inż. arch. Andrzej Szuba upr. bud. 84/87/Op bez ogrzan. w spec. arch.	
Data:	czerwiec 2017	STRONA -	Prawa autorskie zastrzeżone