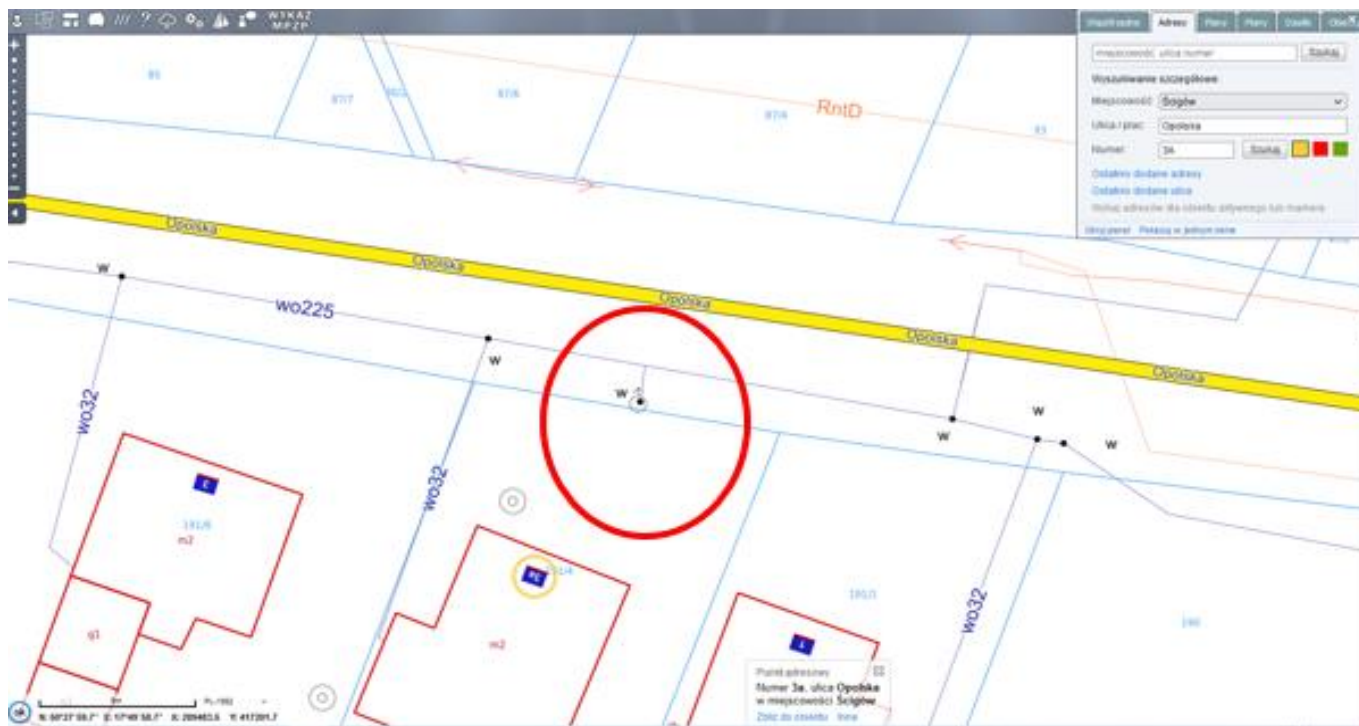


## ZAŁĄCZNIK NR 3

### WYKAZ MAP I ZDJĘĆ DO ZADANIA PN.

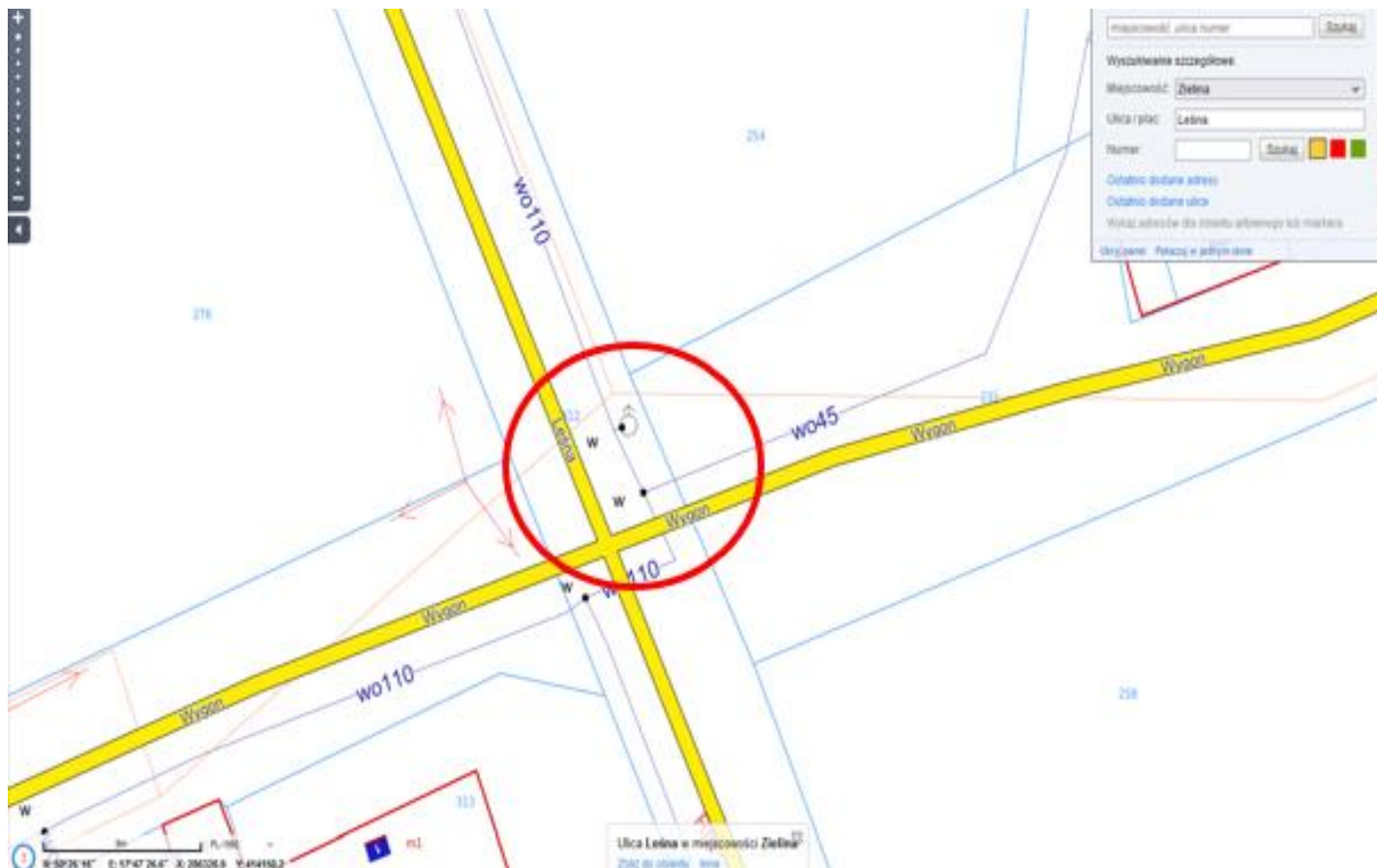
**„Modernizacja sieci wodociągowej oraz urządzeń wodociagowych na terenie Gminy Strzeleczki”.**

#### 1. Ścigów ul. Opolska 3a – wymiana zasuwy kołnierzowej przy hydrancie



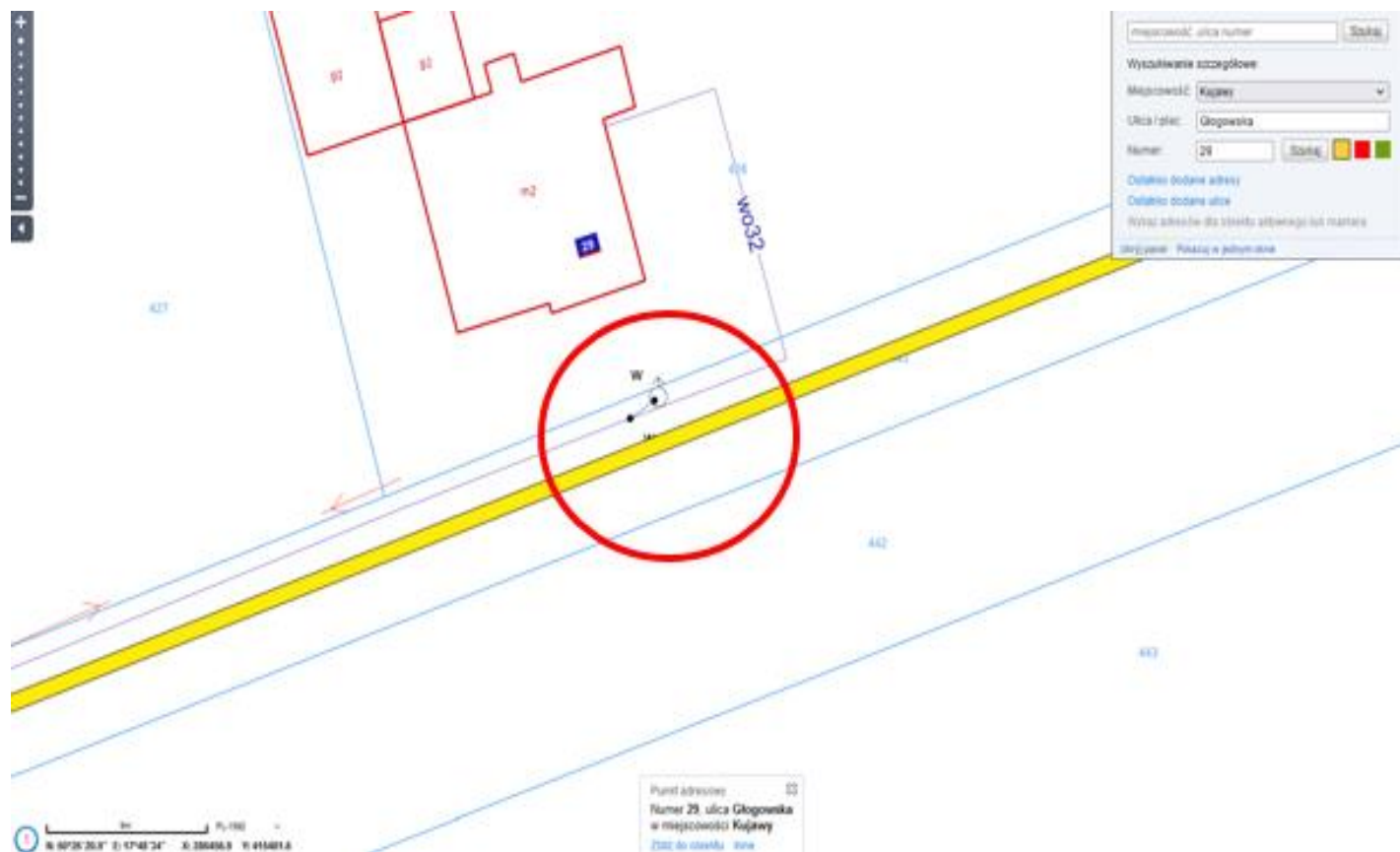


## 2. Zielina skrzyżowanie ul Leśnej z ul. Wygon – wymiana zasowy kotłowniczej przy hydrancie





### 3. Kujawy ul. Głogowska 29 – wymiana zasuwy kołnierzowej przy hydrancie



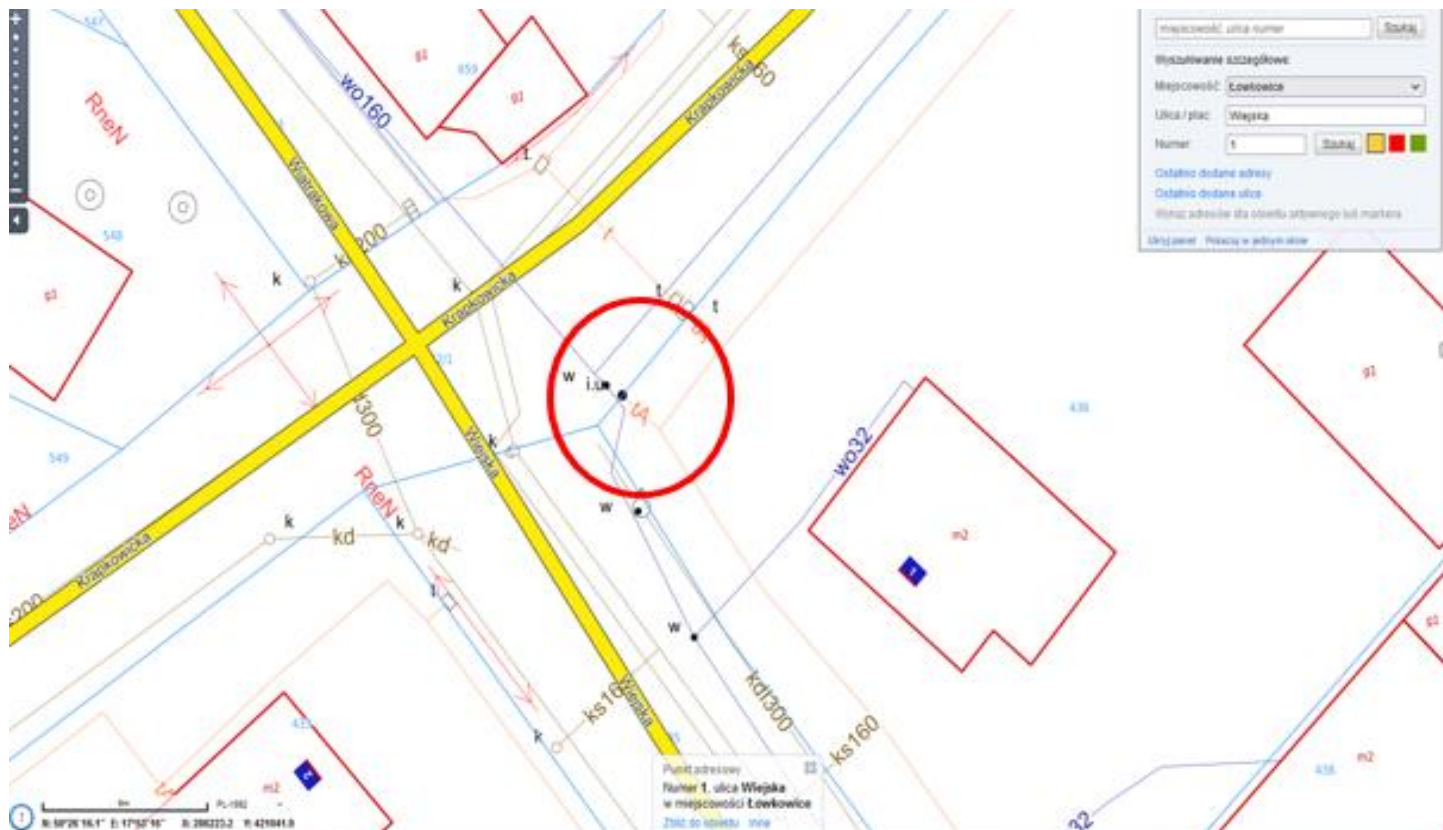


#### 4. Moszna przy ul. Powstańców śl. (odnoga na Zielony Zakątek) – montaż zasuwy na sieci wodociągowej





## 5. Łowkowice skrzyżowanie ul. Wiatrakowej z ul. Krapkowicką - wymiana zasuw na sieci wodociągowej





## 6. Dziedzice skrzyżowanie ulic Głównej ze Szkolną – wymiana dwóch zasuw na sieci wodociągowej



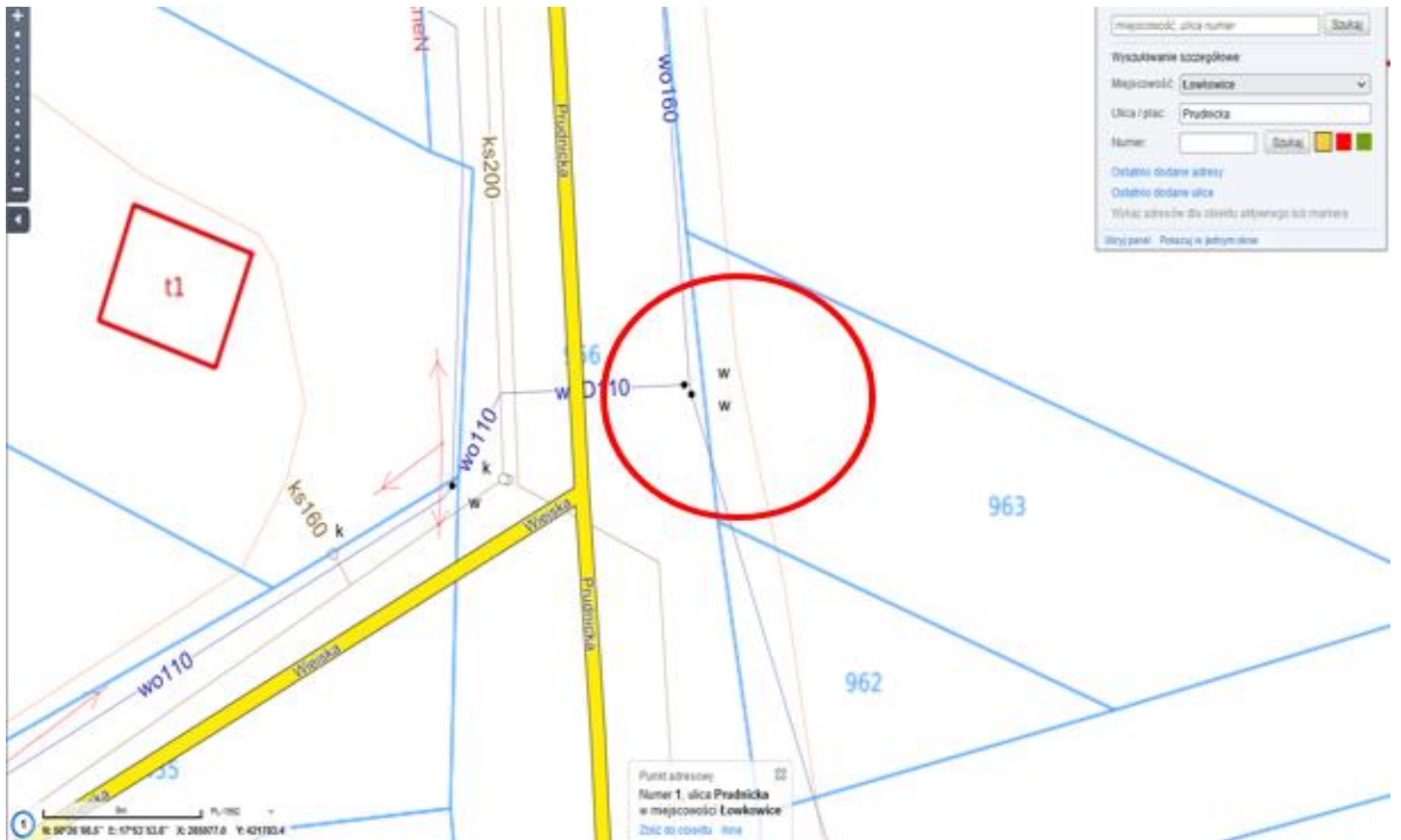


## 7. Zielina ul. Lipowa pomiędzy nr 1 a 3 – wymiana dwóch zasuw na sieci wodociągowej





## 8. Łowkowie skrzyżowanie ulic Prudnickiej z Wiejską – montaż zasuwy na sieci wodociągowej



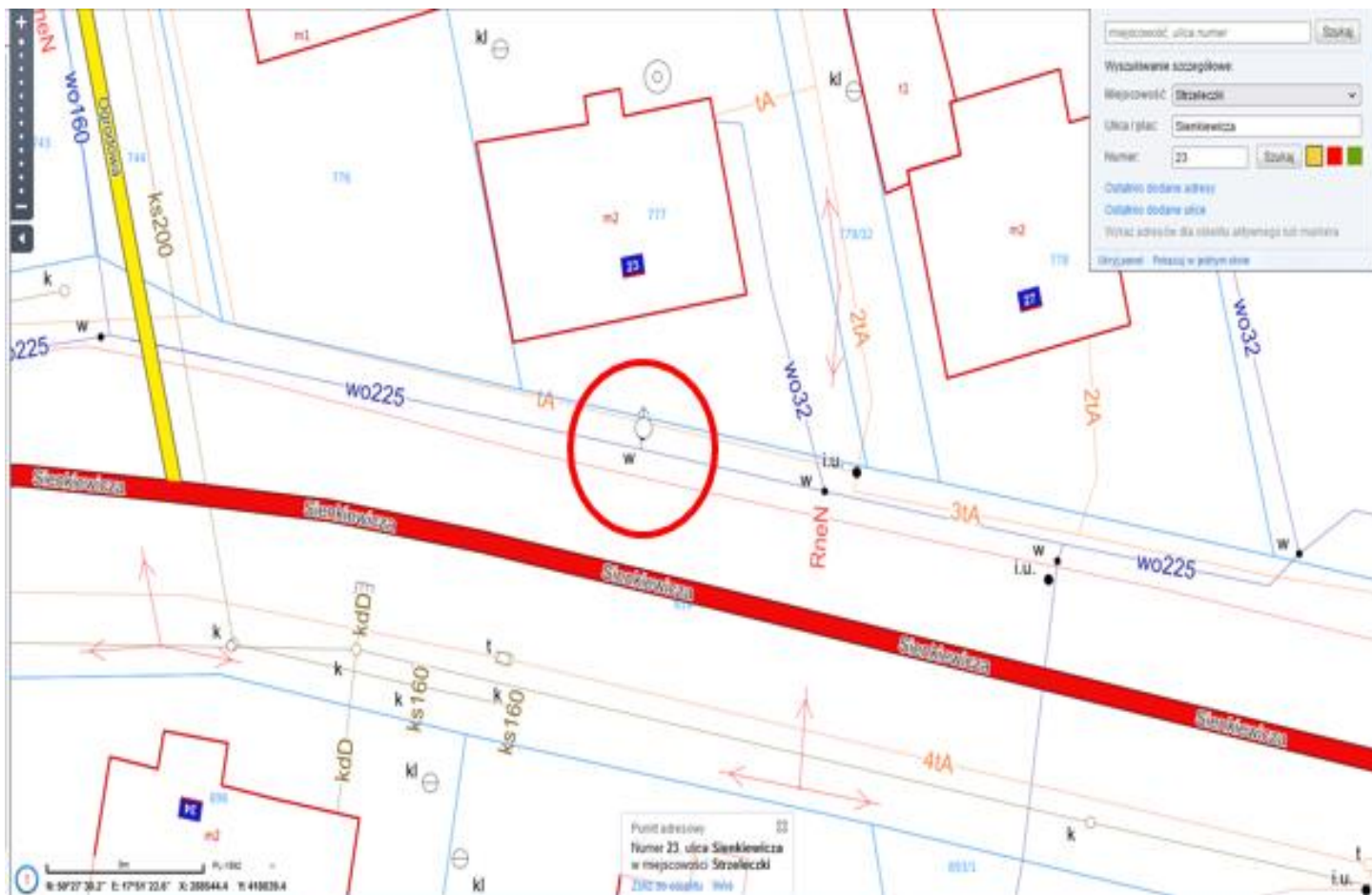


## 9. Kujawy przy ul. Głogowskiej 31 – wymiana hydrantu nadziemnego





# 10. Strzelczki przy ul. Sienkiewicza 23 – wymiana hydrantu nadziemnego





# 11. Ścigów przy ul. Wiejskiej 38/40 – wymiana hydrantu nadziemnego





## 12. Dobra skrzyżowanie ulic Lipowej, Szkolnej i Wiejskiej – wymiana trzech zasuw

