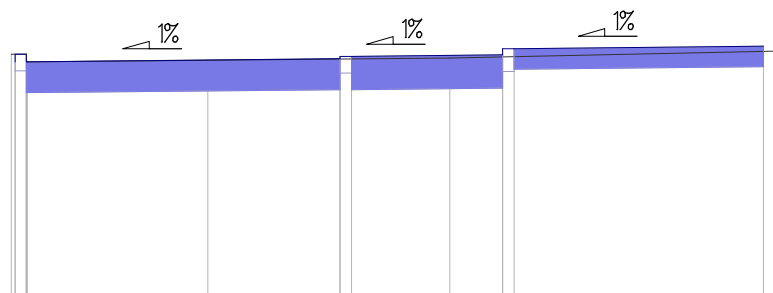


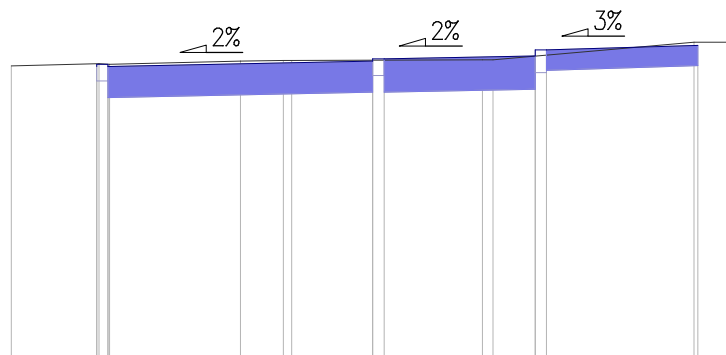
Pik = 0+004,50  
Skala 1:100/100



P.P. = 176,00

RZĘDNE PROJ.	179,12 179,22 179,22 179,22 179,12		179,16 179,19 179,19		179,21 179,29 179,29		179,32
RZĘDNE KONS.	179,00 179,00 178,71		178,75 178,97 178,97 178,75		178,77 178,99 178,99 179,02		179,05
RZĘDNE TEREN	179,22 179,22 179,14 179,12	179,14		179,17			179,26
ODLEGŁOŚCI	-0,20 -0,15 0,00 0,01	2,40	4,5 4,30	5,60	6,30 6,45		9,75 10,00

Pik = 0+023,00  
Skala 1:100/100

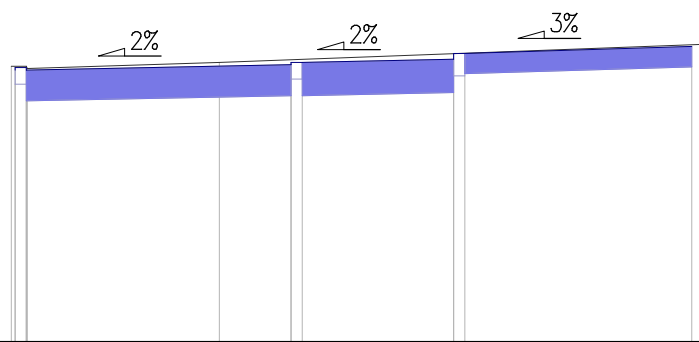


P.P. = 175,00

RZĘDNE PROJ.	178,90 178,93 178,93 178,90		178,97 179,00 179,00		179,04 179,12 179,12		179,18
RZĘDNE KONS.	178,71 178,71 178,49		178,56 178,78 178,78 178,56		178,60 178,82 178,82 178,85		178,91
RZĘDNE TEREN	178,91 178,94 178,93	178,97	178,98 178,98	178,99 178,99			179,22 179,22
ODLEGŁOŚCI	-3,03 -1,90 -1,87 -1,75 -1,73	0,00	0,57 0,68	1,75 1,90	3,20 3,34 3,90 4,05		6,00 6,05 6,30

### ODCINEK A-B

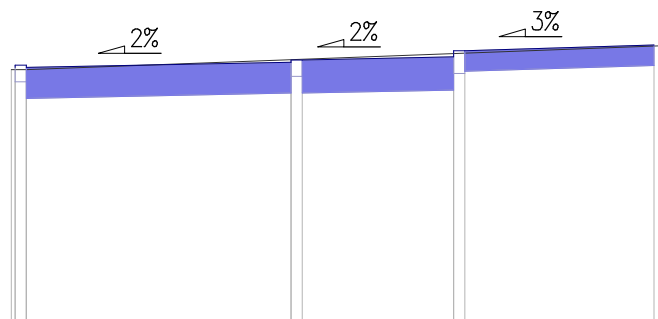
Pik = 0+047,00  
Skala 1:100/100



P.P. = 175,00

RZĘDNE PROJ.	178,59 178,62 178,62 178,59		178,66 178,69 178,69		178,73 178,81 178,81		178,90
RZĘDNE KONS.	178,40 178,40 178,18		178,25 178,47 178,47 178,25		178,29 178,51 178,51 178,54		178,63
RZĘDNE TEREN	178,64 178,64 178,61		178,69				178,93
ODLEGŁOŚCI	-0,20 -0,15 0,00 0,01		2,55		3,50 3,65		5,65 5,80 8,80 9,00

Pik = 0+066,00  
Skala 1:100/100



P.P. = 175,00

RZĘDNE PROJ.	178,40 178,43 178,43 178,40		178,47 178,50 178,50		178,54 178,62 178,62		178,69
RZĘDNE KONS.	178,21 178,21 177,99		178,06 178,28 178,28 178,06		178,10 178,32 178,32 178,55		178,42
RZĘDNE TEREN	178,37 178,37 178,37						178,69
ODLEGŁOŚCI	-0,20 -0,15 0,00		3,50 3,65		5,65 5,80		8,30 8,45

### ODCINEK A-B