

Poświadczam, że niniejszy dokument został opracowany w wyniku prac geodezyjnych i kartograficznych, których rezultaty zawiera operat techniczny wpisany do ewidencji materiałów państwowego zasobu geodezyjnego i kartograficznego.

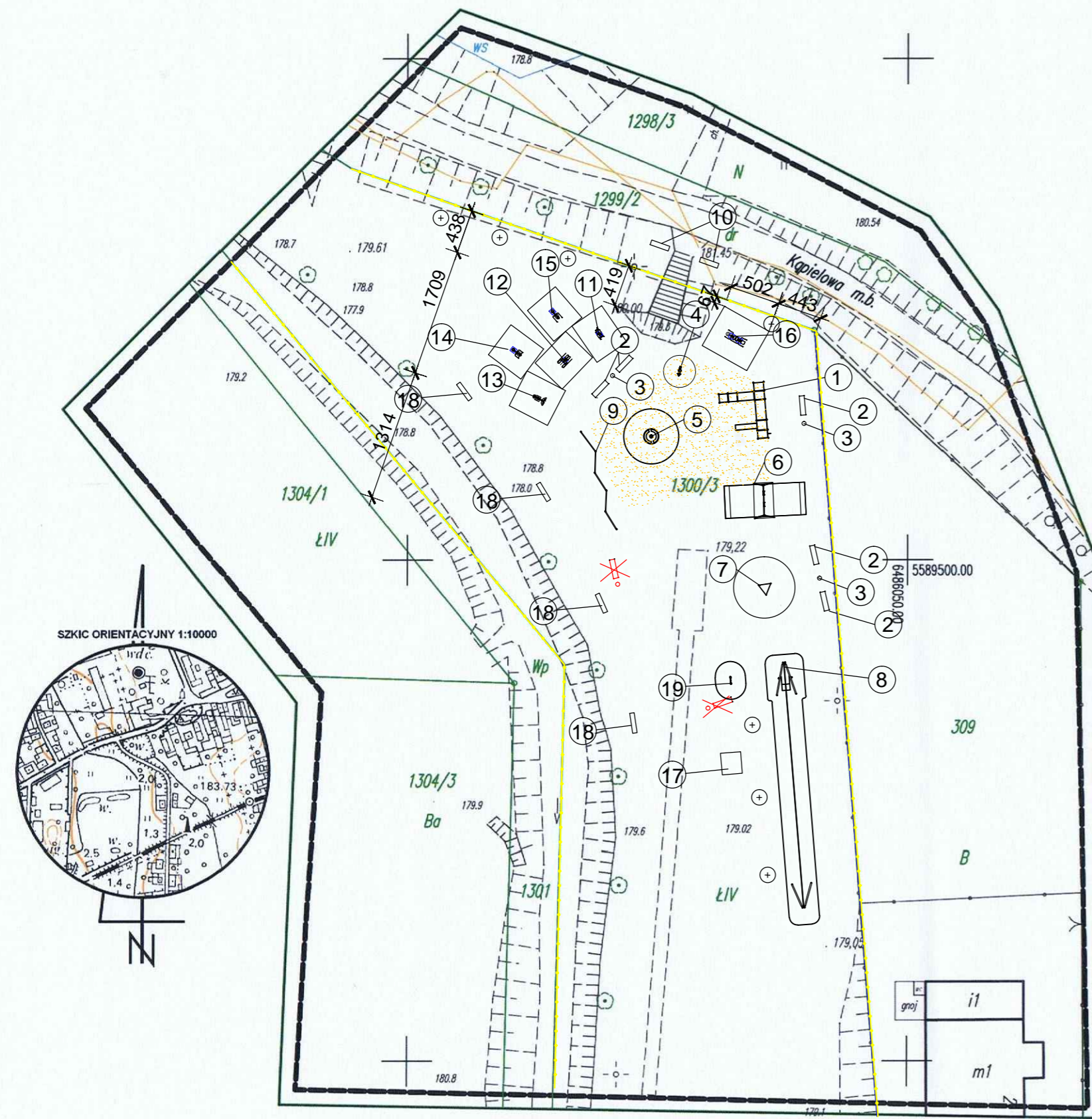
Organ prowadzący niniejszy z zasobu geodezyjnego i kartograficznego Starosta Krapkowicki


Identyfikator ewidencyjny materiału zasobu - operatu technicznego P 1805 2018 0027

Data wpisania operatu technicznego do ewidencji materiałów zasobu geodezyjnego i kartograficznego 15 STY. 2018





Imię, nazwisko i podpis osoby reprezentującej organ
Włodzimierz Osiej
 Podpis
 Wydział Geodezji i Kartografii

Nie wyklucza się istnienia w terenie innych urządzeń podziemnych, które nie były zgłoszone do inwentaryzacji lub o których brak jest informacji w instytucjach branżowych.



MAPA DO CELÓW PROJEKTOWYCH 6.133.19.02.1.3	
Identyfikator zgłoszenia pracy geodezyjnej	ID zgł. GK.6640.1387.2017
Skala mapy 1:500	Data opracowania mapy 08.01.2017
Miejscowość KUJAWY ul. Kapielowa	nr działki km.5., dz.1300/3
Jednostka ewidencyjna	identyfikator 160503_2
	nazwa Strzeleccki
Obręb ewidencyjny	identyfikator 0004
	nazwa KUJAWY
Nazwa układu współrzędnych	prostokątnych płaskich
	wysokości 2000/6
	Kronstadt86
Oznaczenie granic obszaru, który był przedmiotem aktualizacji	-----
Oznaczenie i informacje o służebnościach gruntowych mających wpływ na zagospodarowanie gruntów, zlokalizowanych w granicach projektowanej inwestycji	Brak obciążeń służebnościami gruntowymi w Księdze Wieczystej.
Oznaczenie i symbol konturu użytku gruntowego, który nie jest ujawniony w bazie danych ewidencji gruntów i budynków	
Informacja o granicach	Granice działki przedmiotowej nie skartowano z wymaganą dokładnością. Mapa nie może służyć do projektowania budynków w odległości mniejszej niż 4m. od granicy.
 I KARTOGRAFICZNE WŁAŚCIWY JACEK MAJKUTEWICZ ul. Pocztowa 15 47-300 Krapkowie <i>inż. Jacek Majkutewicz</i> nr upr. 16832 Nazwa/imię i nazwisko wykonawcy oraz podpis osoby reprezentującej wykonawcę tel. 503178566, majkutewicz@wp.pl	województwo : opolskie powiat : krapkowicki

OZNACZENIA:

- | | | | |
|----|---------------------------------|---|---|
| 1 | ISTNIEJĄCY ZESTAW ZABAWOWY | 11 | PROJEKTOWANY ORBITREK |
| 2 | ISTNIEJĄCA ŁAWKA | 12 | PROJEKTOWANY ODWODZICIEL + STEPER |
| 3 | ISTNIEJĄCY KOSZ NA ŚMIECI | 13 | PROJEKTOWANY WIOŚLARZ |
| 4 | ISTNIEJĄCY BUJAK ŻYRAFA | 14 | PROJEKTOWANY WYCIĄG GÓRNY |
| 5 | ISTNIEJĄCA KARUZELA | 15 | PROJEKTOWANE URZĄDZENIE WYCISKANIE SIEDZĄC |
| 6 | ISTNIEJĄCA HUŚTAWKA | 16 | PROJEKTOWANE URZĄDZENIE - BIEGACZ + WACHADŁO + TWISTER |
| 7 | ISTNIEJĄCA ŚCIANKA WSPINACZKOWA | 17 | PROJEKTOWANY STÓŁ DO GRY W SZACHY / WARCABY / CHIŃCZYKA |
| 8 | ISTNIEJĄCA ZJEŹDŻALNIA LINOWA | 18 | PROJEKTOWANA ŁAWKA |
| 9 | ISTNIEJĄCY ZESTAW SPRAWNOŚCIOWY | 19 | PROJEKTOWANA GRA PLENEROWA KÓŁKO I KRZYŻYK |
| 10 | ISTNIEJĄCY STOJAK NA ROWERY | ⊕ | PROJEKTOWANE DRZEWA - BRZOZA ZWISŁA |
| | |  | NAWIERZCHNIA PIASZCZYSTA |
| | |  | GRANICA DZIAŁKI |
| | |  | OGRODZENIE ISTNIEJĄCE |
| | |  | OBIEKTY DO USUNIĘCIA |

PRACOWNIA PROJEKTOWA "KRESKA" SŁAWOMIR BABIK 47-300 KRAPKOWICE UL. OPOLSKA 11 tel. 504 181 551			
Obiekt:	Plac zabaw	Data: 15.01.2018	
Adres:	Kujawy, ul. Kolejowa, dz. nr 1300/3		
PROJEKT ZAGOSPODAROWANIA DZIAŁKI		Nr rys.:	Skala:
Investor:	Gmina Strzeleccki, ul. Rynek 4	A01	1:500
Temat:	Budowa siłowni zewnętrznej i placu rekreacyjnego przy istniejącym placu zabaw	Branża: budowlana	
Autor arch.	mgr inż. arch. Grzegorz Janik	upr. 06/OPOKK/2009	
Autor konstr.	inż. Sławomir Babik	upr. OPL/0375/PWOK/08	